GUIA DE UTILIZAÇÃO DO SISTEMA DE ALERTA FITOSSANITÁRIO

FUNDECITRUS
FUNDO DE DEFESA DA CITRICULTURA

ÍNDICE

Informações sobre o Sistema de Alerta Fitossanitário 4
Acessando o Sistema de Alerta Fitossanitário 6

VISITANTE
Home 8
Full Screen (tela cheia) e Return 9
Tipos de plano de fundo - Mapa ou Satélite 10
Aplicar zoom sobre o mapa 11
Navegar sobre o mapa 12
Salvar/Imprimir um mapa 12
Controle Coordenado Conjunto – ALERTA! 13
Controle Coordenado Conjunto – Mensagens 13
Previsão meteorológica 14
Selecionar uma Região do Alerta - Mapa de quadrantes 15
Selecionar uma Quinzena, opção por Período - Mapa de quadrantes 16
Selecionar uma Quinzena, opção por Data - Mapa de quadrantes 16
Gráfico de estádio vegetativo - visualizar as informações 17
Coletas - visualizar as informações 18
Gráfico de Índice 19

Gráficos
Acessar os gráficos 21
Gerar um gráfico - regionais 22
Personalizar um gráfico 24
Interagir com os gráficos 25

Login/Cadastro
Realizar um Login/Cadastro 27
Cadastro de propriedade 29
Liberar usuário - acesso ao Sistema de Alerta 30

USUÁRIO
Home
Funcionalidades 32
Visualizar as informações dos quadrantes 33
Visualizar as armadilhas da propriedade 34
Visualizar o perímetro da propriedade 35
Visualizar o perímetro e as armadilhas da propriedade 36
Visualizar o estádio vegetativo 37
Visualizar as informações das armadilhas 37
Visualizar os gráficos das armadilhas 38
Visualizar a microrregião da propriedade 40
Personalizar o mapa da microrregião 41

Gráficos
Acessar os gráficos 43
Gerar um gráfico da propriedade 44
Salvar/Imprimir um gráfico 49
Sobre o gráfico de armadilhas 50
Gerar um gráfico da microrregião 51
Interagir com os gráficos 57

FUNDECITRUS
FUNDO DE DEFESA DA CITRICULTURA

Gerenciamento
Acessar o cadastro do proprietário 59
Localizar um proprietário 60
Inserir um novo proprietário 61
Preencher os dados do novo proprietário 62
Alterar a senha do proprietário 63
Alterar as permissões de acesso ao Sistema 65
Visualizar os dados do proprietário 67
Alterar os dados do proprietário 69
Inativar um proprietário 71
Excluir um proprietário 71
Localizar um operador de propriedade 72
Inserir um operador de propriedade 72
Localizar um gestor de propriedade 74
Inserir um gestor de propriedade 74
Acessar os dados da propriedade 76
Pesquisar uma propriedade 77
Imprimir ficha de coleta 78
Dados das avaliações 79
Digitar uma avaliação 79
Importar uma planilha com os dados das avaliações 82
Planilha padrão para importação dos dados das avaliações 83
Inserir uma propriedade 88
Armadilhas da propriedade 90
Confirmar a importação da coleta 92
Inserir uma propriedade 93
Armadilhas da propriedade 95
Operadores da propriedade 97
Mostrar dados da propriedade 97
Alterar dados da propriedade 97
Inativar propriedade 97

Relatórios
Acessar os relatórios 99
Selecionar os dados do relatório 100
Realizar download do relatório 104

FUNDECITRUS
FUNDO DE DEFESA DA CITRICULTURA

Informações sobre o Sistema de Alerta Fitossanitário

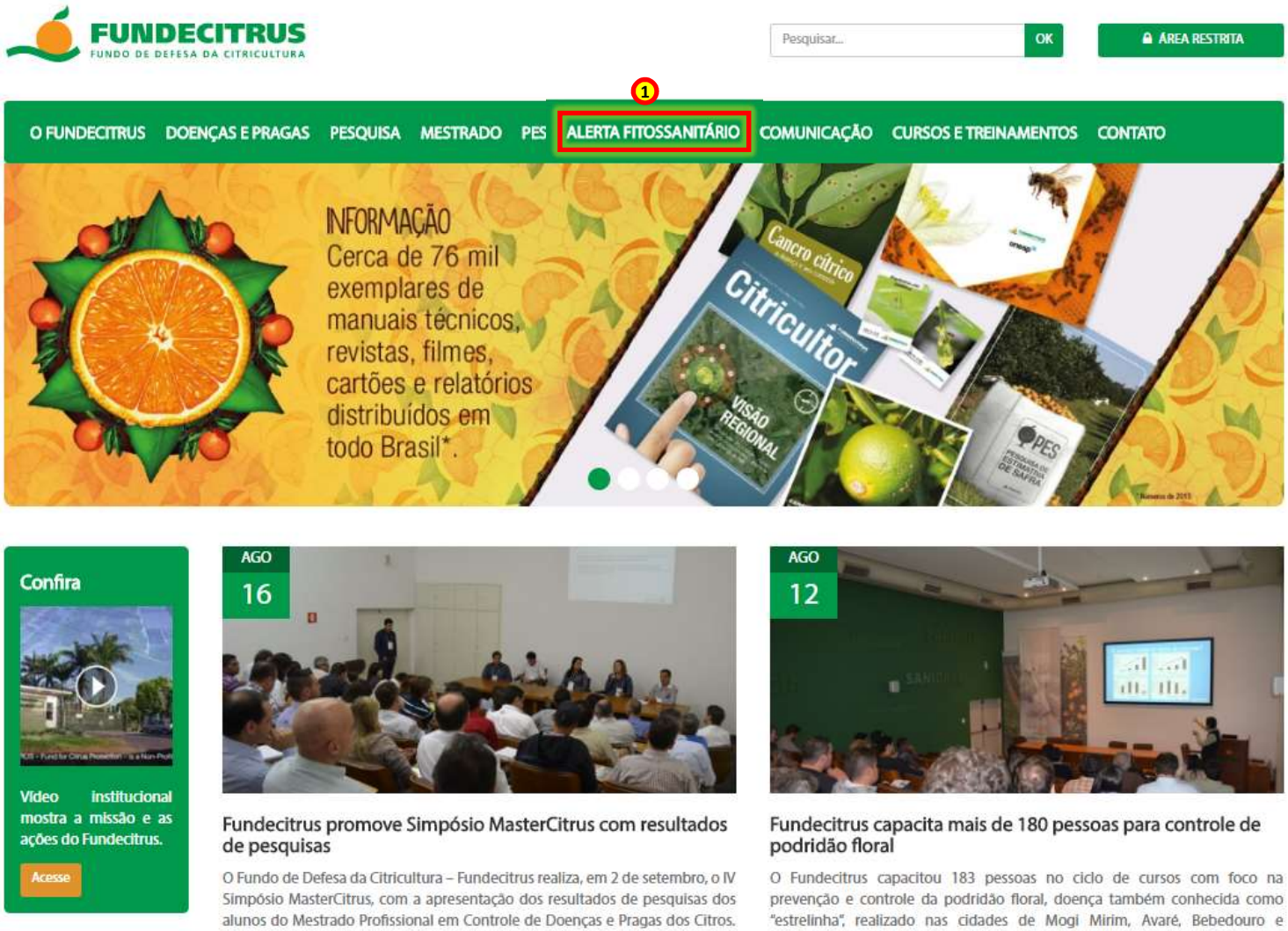

Para saber informações ou acessar a página do Alerta Fitossanitário o visitante deverá entrar no site do Fundecitrus em: http://www.fundecitrus.com.br/

Clicar em **Alerta Fitossanitário** 1



Nesta página do site do Fundecitrus o visitante tem as principais informações sobre cada uma das Regiões do Alerta. É só clicar sobre uma determinada **região** 1 que a informação é apresentada em detalhes.



Acessando o Sistema de Alerta Fitossanitário

Clicar em **Alerta Fitossanitário** 1 para acessar o Sistema.

Visitante

Home

FUNDECITRUS
FUNDO DE DEFESA DA CITRICULTURA

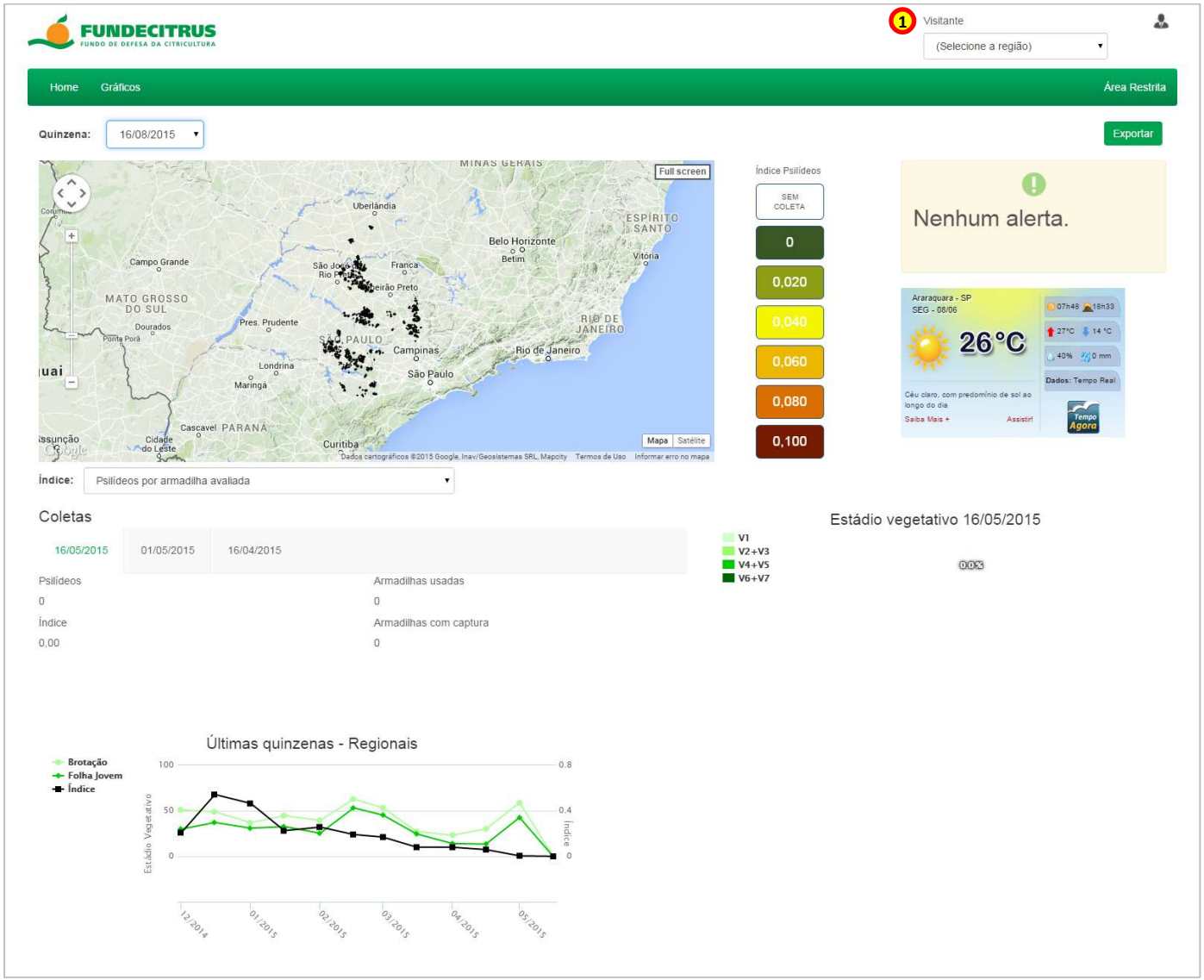

Home

A nova versão do Sistema de Alerta Fitossanitário possui um novo layout, maior interatividade com os mapas, gráficos e tabelas, além de trazer ao usuário novas informações.

Para o **Visitante**, 1 somente as funções básicas do sistema estão liberadas, tais como, filtros, visualização da flutuação populacional do psilídeo por quadrantes e gráficos das regiões.

Full Screen/Return

Clicar em **Full Screen** ① (tela cheia), para ampliar a área de visualização do mapa.

Clicar em **Return**, para voltar ao layout anterior.

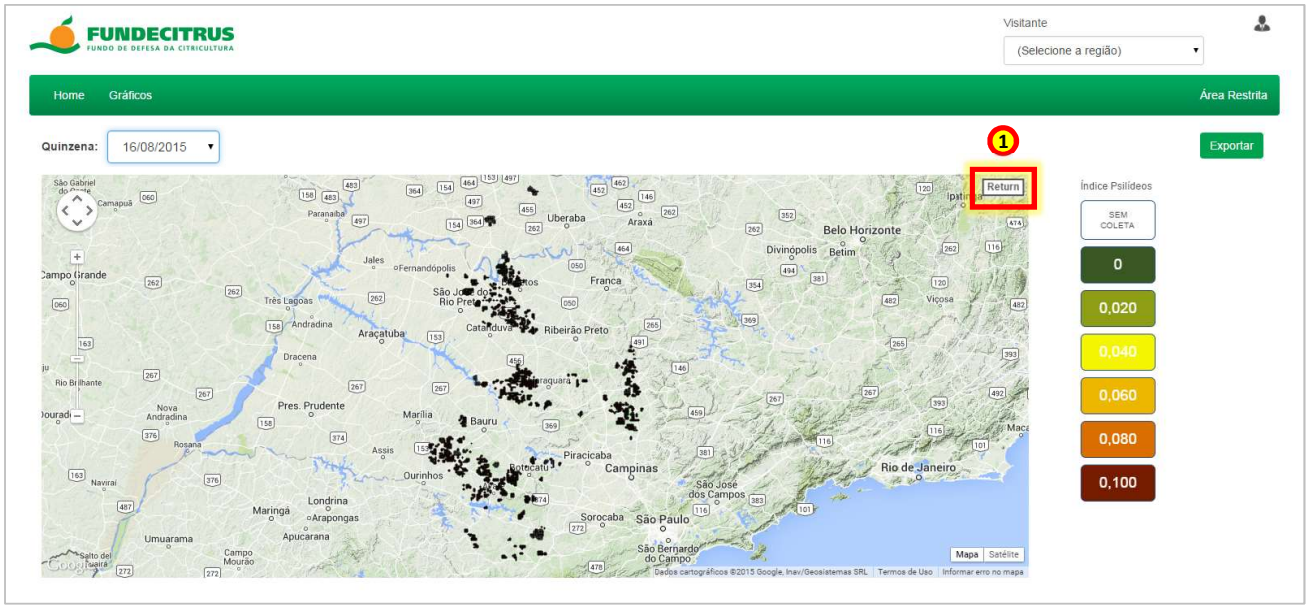

Mapa/Satélite

Clicar em **Mapa ou Satélite**, ① para alterar o pano de fundo do mapa.

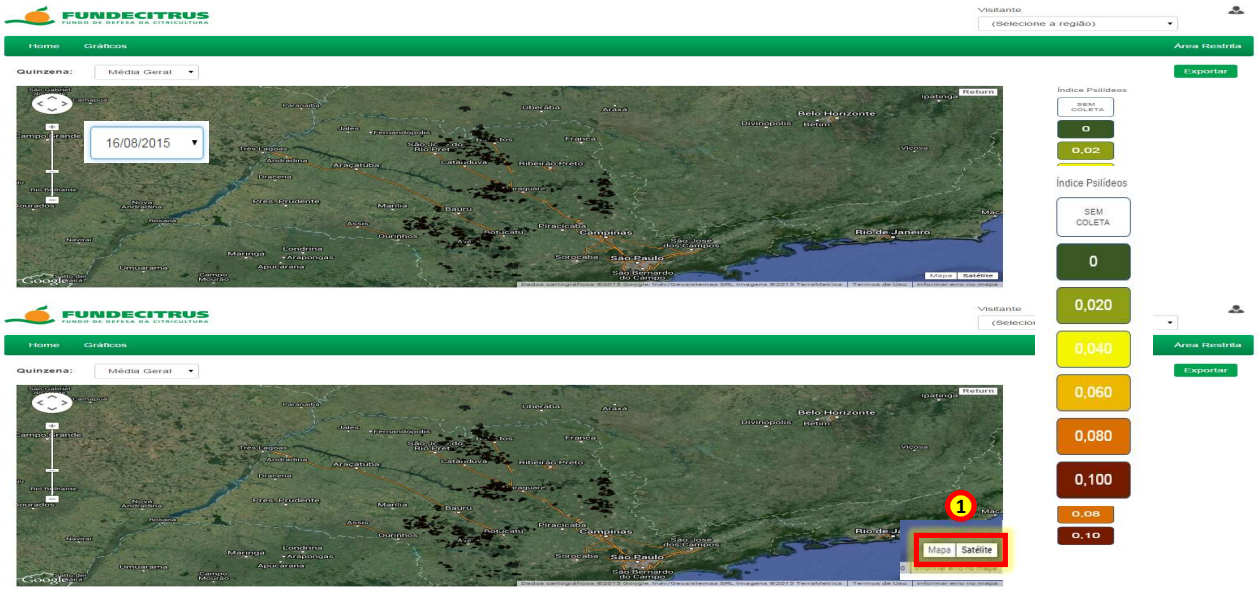

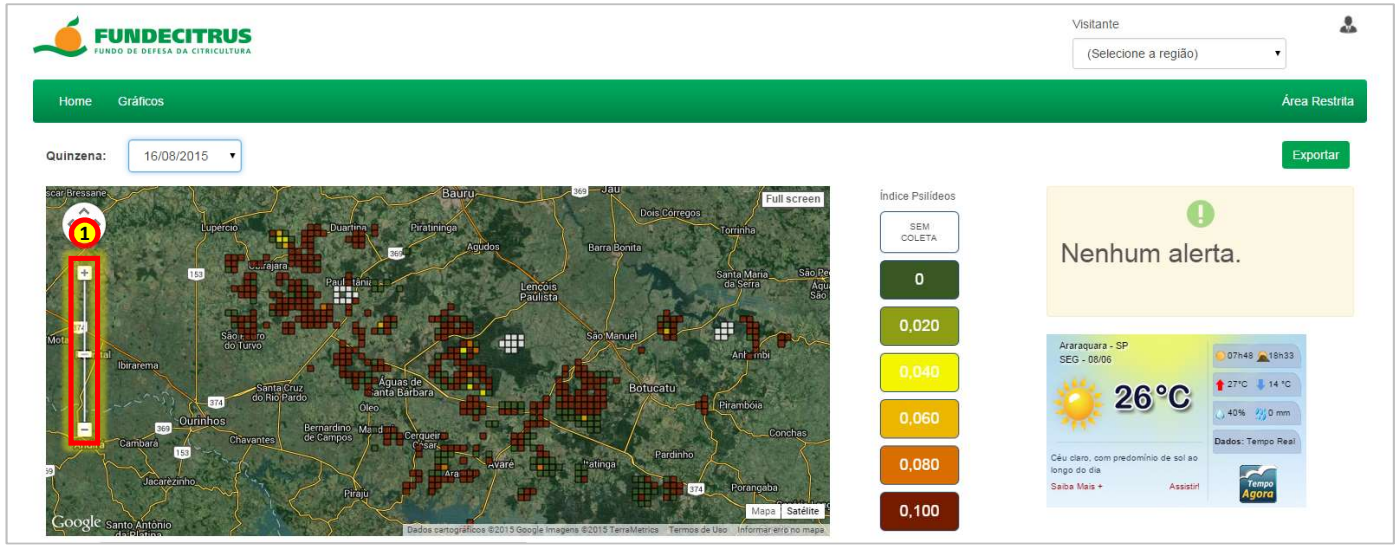

Aplicar zoom sobre o mapa

Zoom, ❶ qualquer área pode ser ampliada para melhor visualização do mapa, este comando pode ser aplicado girando o scroll (rodinha) do mouse, ou clicando em **+** ou **-**.

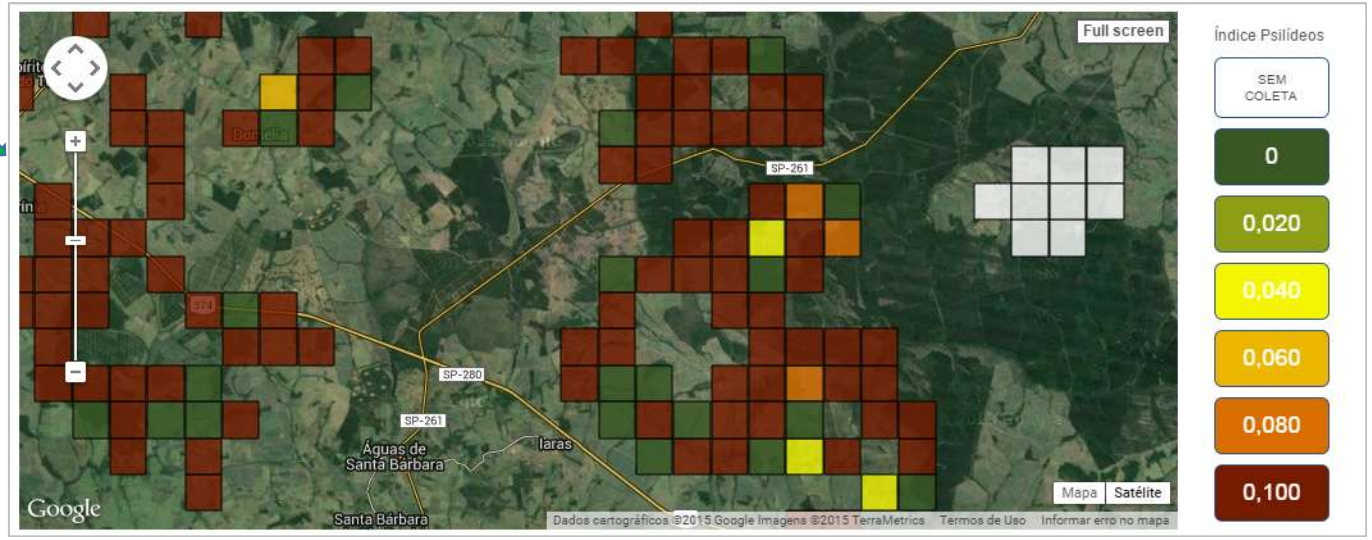

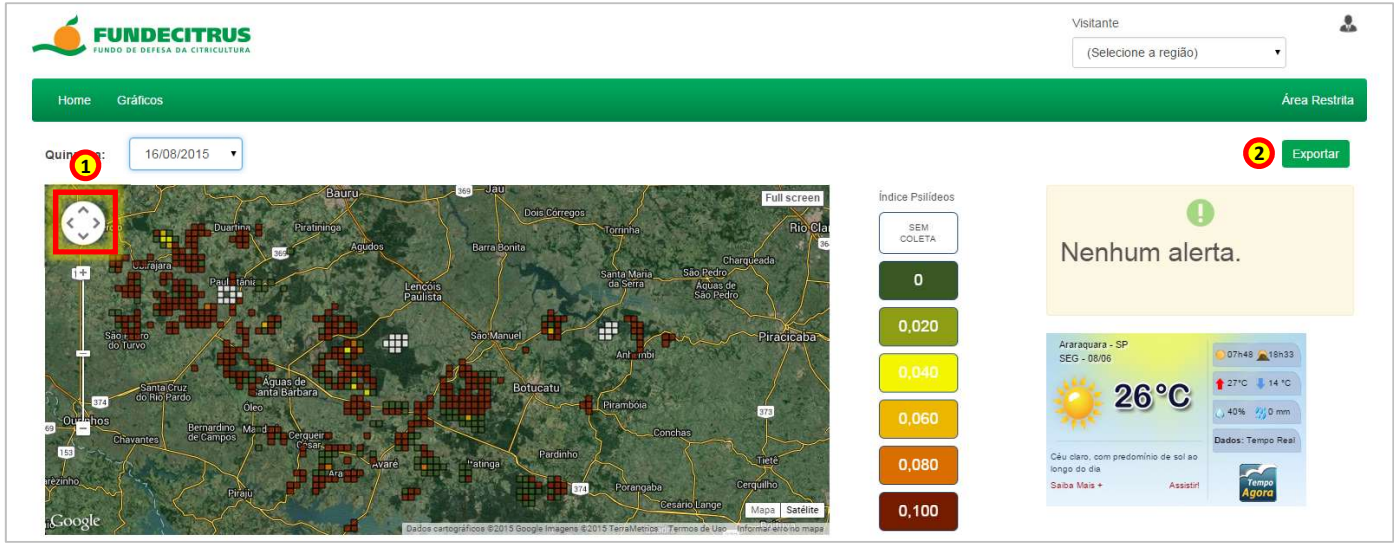

Navegar sobre o mapa

Para navegar sobre o mapa basta clicar com o botão esquerdo do mouse sobre o mapa e arrastar, ou clicar diretamente nas **Setas de navegação.** 1

Salvar/Imprir um mapa

Para salvar/imprimir uma visualização, clicar em **Exportar.** 2

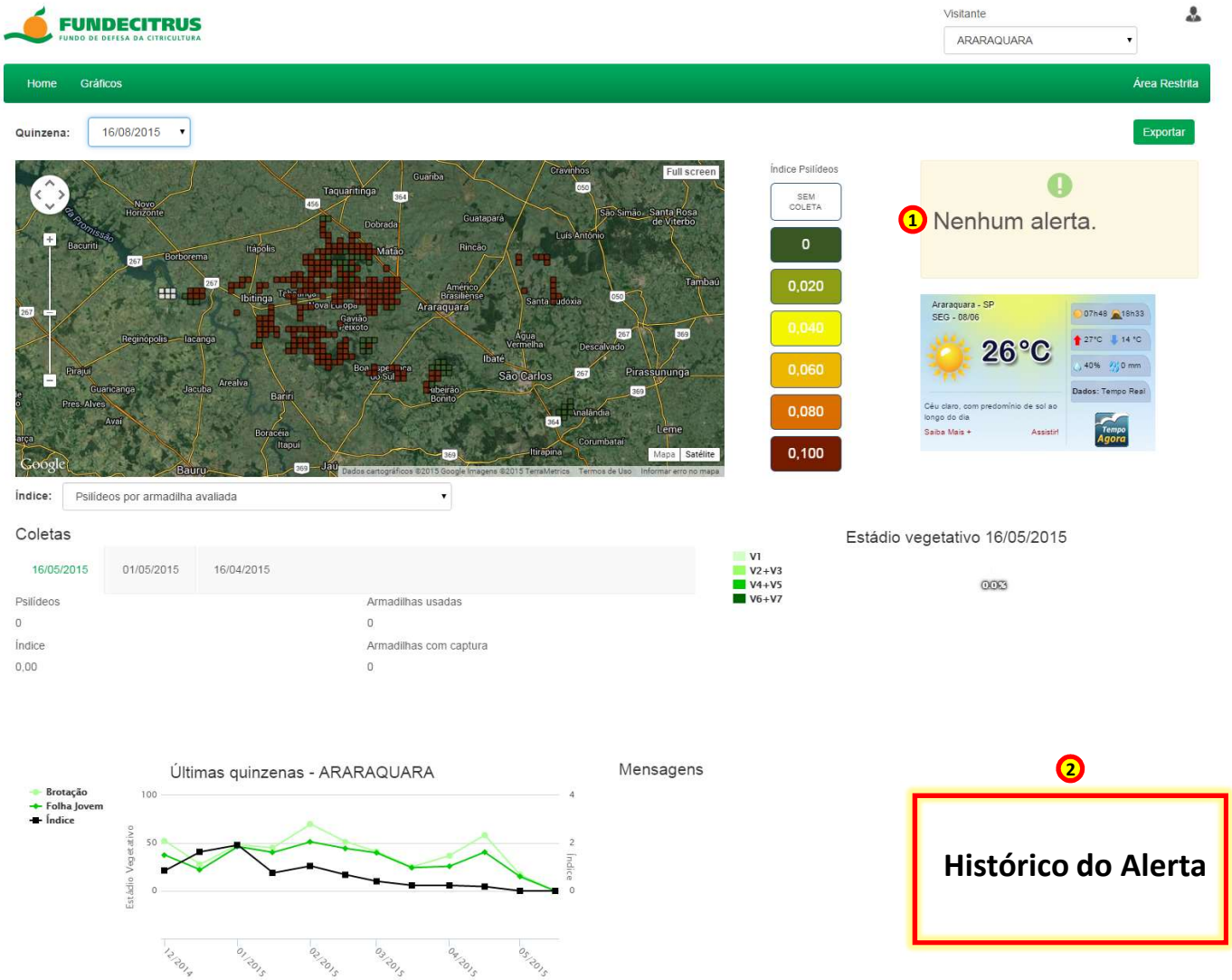

2

Histórico do Alerta

Controle Coordenado Conjunto – ALERTA!

Aviso de Alerta, informa se algum **Controle Coordenado Conjunto** 1 será, ou está sendo realizado na sua região, por exemplo, se eu estiver em Araraquara e quero saber se este evento vai acontecer em Bebedouro é só mudar a Região.

Controle Coordenado Conjunto - Mensagens

Histórico, 2 campo destinado às informações pertinentes ao alerta, tais como, quando houve o último controle coordenado, reuniões de grupo, treinamentos, etc.

Previsão meteorológica

Previsão Meteorológica, sempre que acessar o Alerta o você terá acesso a previsão do tempo da região informada, ou, caso queira um município específico é só clicar em **Tempo Agora**. 1

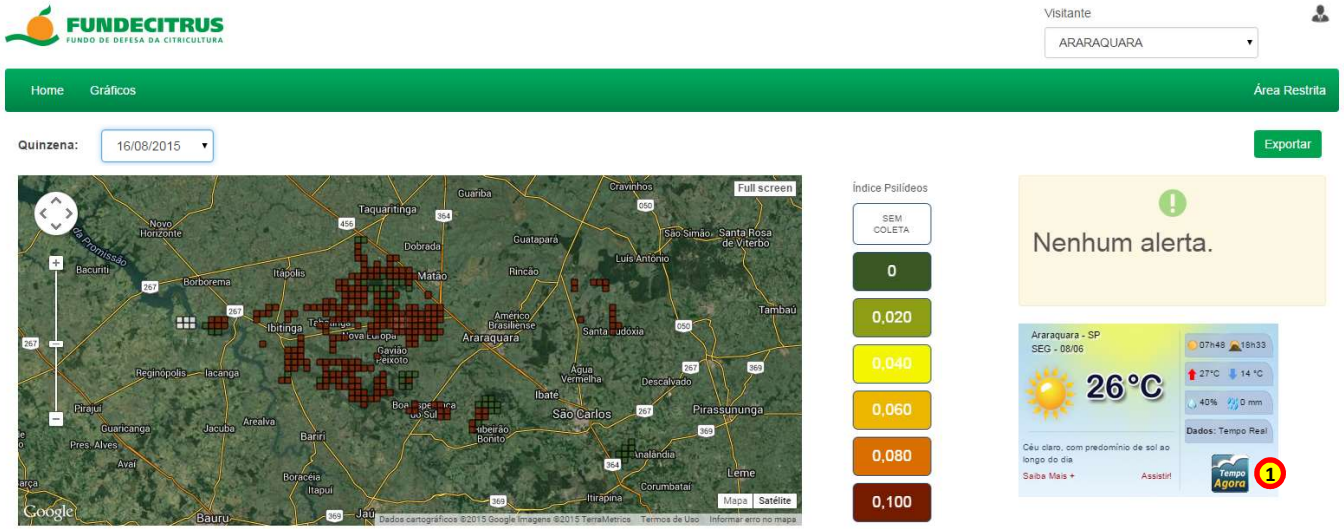

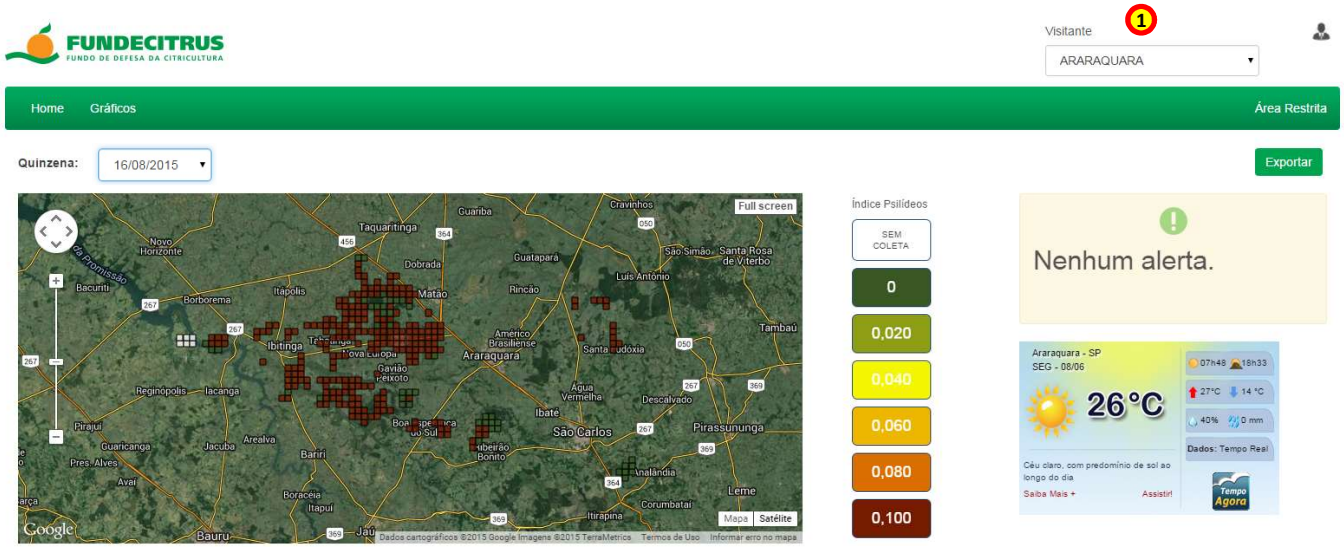

Selecionar uma Região do Alerta – Mapa de quadrantes

Região, 1 ao clicar nesta opção, selecione uma das regiões. O sistema automaticamente aplicará um zoom sobre todos quadrantes pertencentes a região selecionada.

Os quadrantes representam os locais onde as armadilhas adesivas amarelas estão instaladas.

Cada quadrante possuí uma área de 2 x 2km.

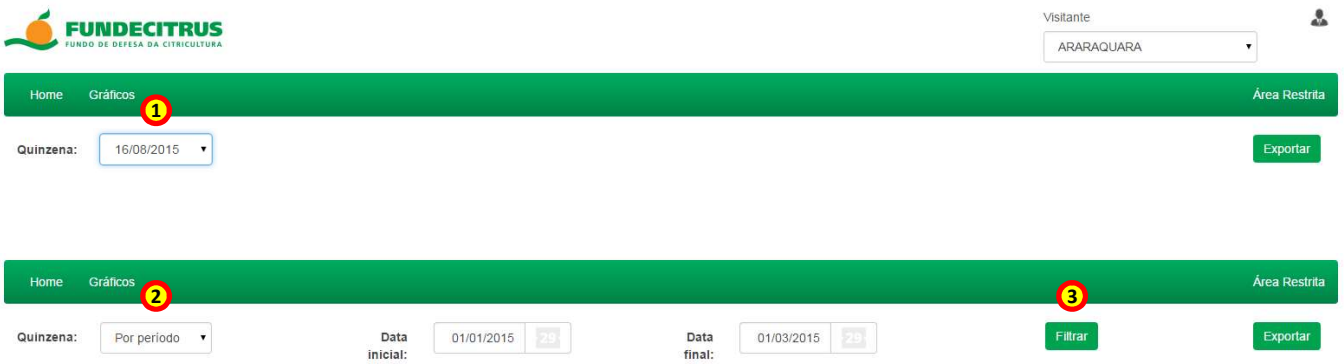

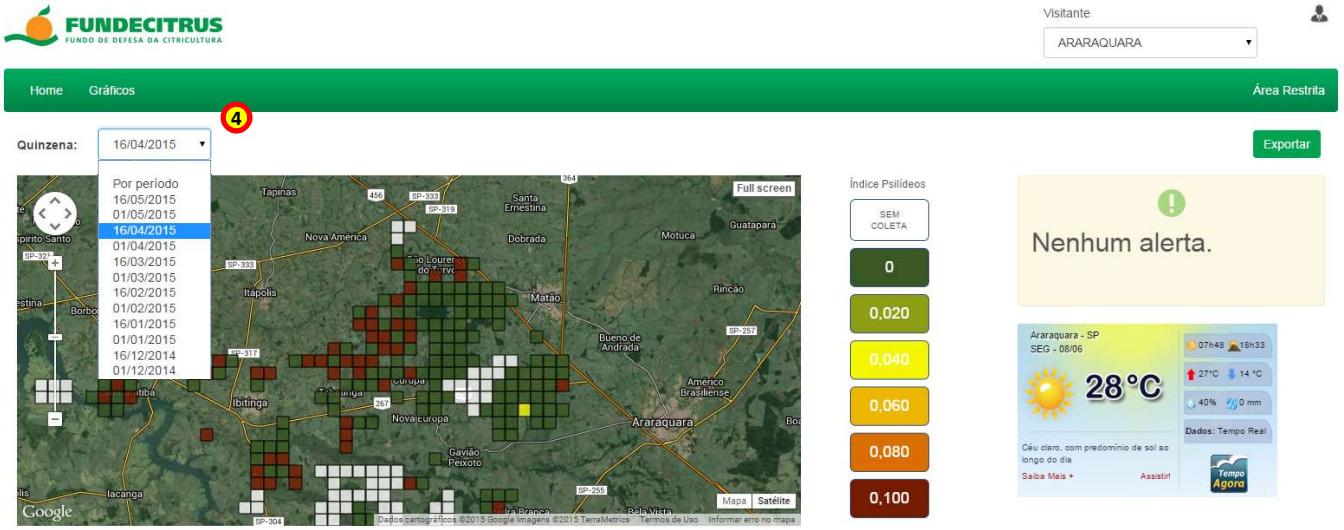

Selecionar uma Quinzena - Mapa de quadrantes

Quinzena, é o local onde os filtros com as informações dos Quadrantes é realizado. Sempre que uma seleção for feita aqui os valores e cores referentes aos quadrantes são alterados.

Existem três opções para visualizar os quadrantes no mapa:

1 Ao acessar o Sistema está opção é utilizada como padrão, apresenta a data referente ao último fechamento do Alerta.

2- Por Período 2 (selecionar uma data inicial e data final), clicar em **Filtrar;** 3

3- Data, 4 selecione uma entre as 12 últimas quinzenas de fechamentos do Sistema.

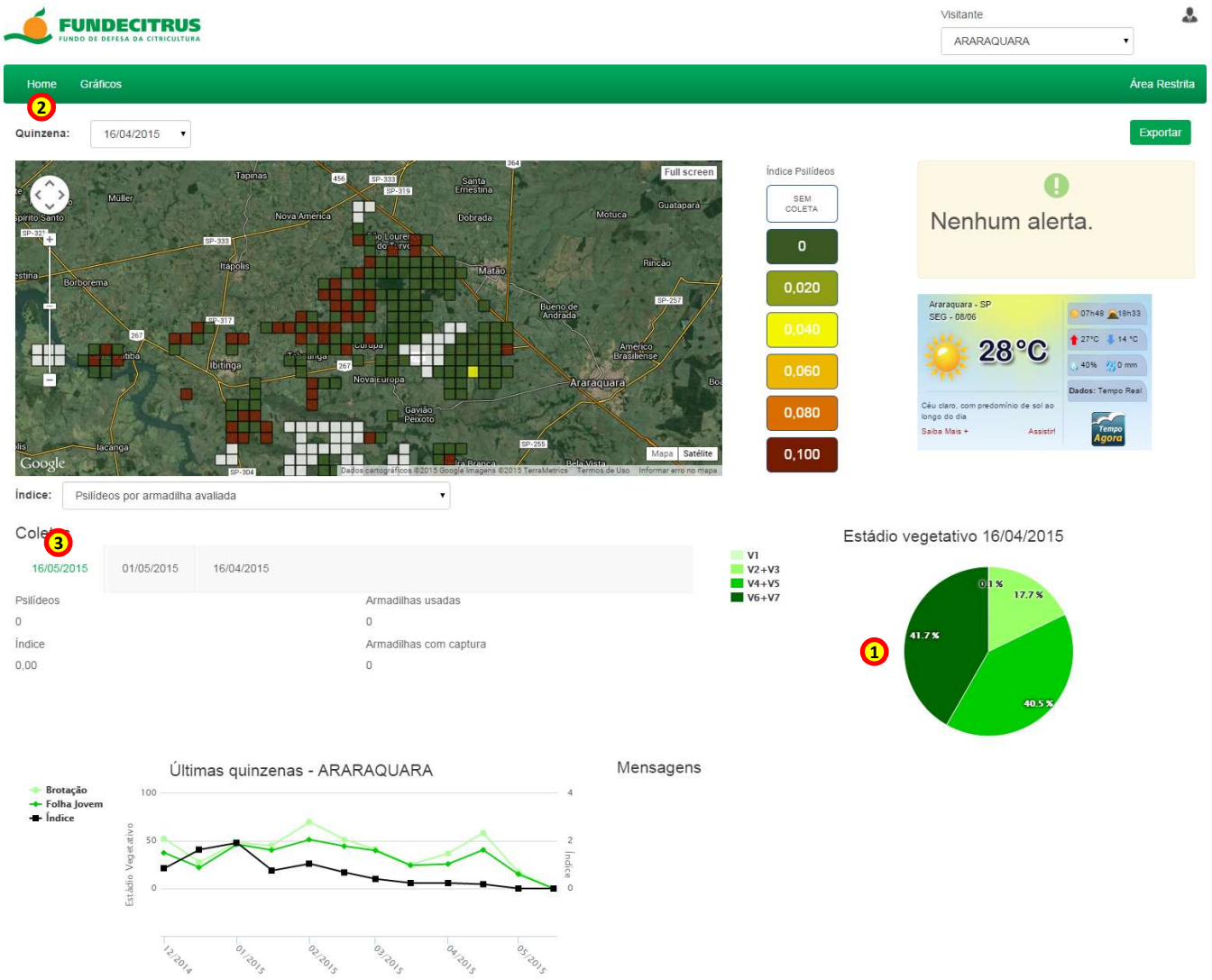

Gráfico de Estádio Vegetativo – visualizar as informações

Gráfico de Estádio Vegetativo, 1 este gráfico é exibido apenas quando as opções **Data** e **Por Período** estiverem selecionadas em **Quinzena**, 2 ou quando um das abas em **Coletas** 3 forem selecionadas.

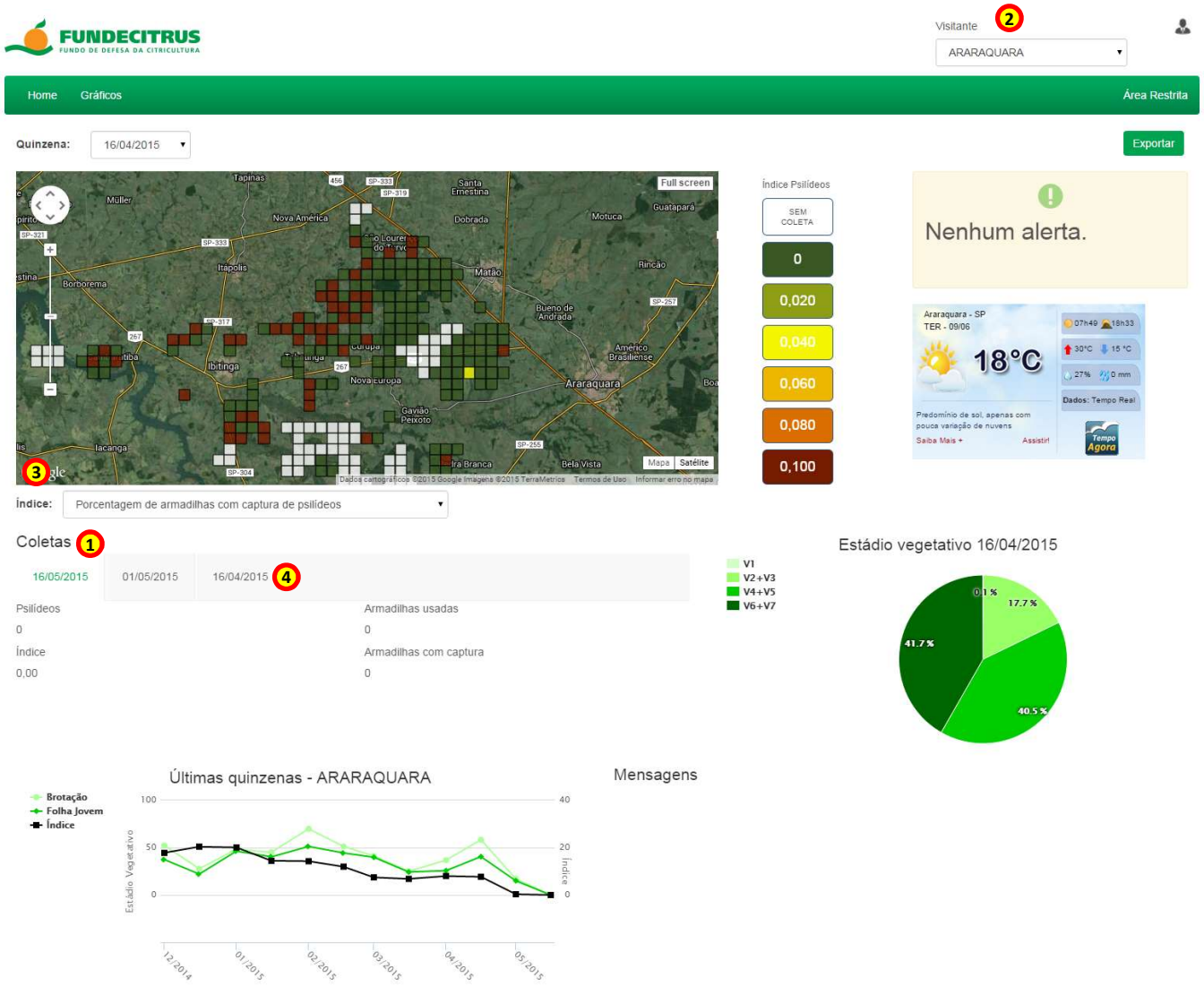

Coletas – visualizar as informações

Coletas, 1 apresentam as informações referentes a **Região** 2 selecionada, segundo o tipo de **Índice.** 3

Pode-se visualizar as informações referentes as três últimas quinzenas Clicando sobre uma das **Abas**, 4 pode-se verificar:

- A quantidade de psilídeos capturados na região;
- A quantidade de armadilhas utilizadas na região;
- O índice de psilídeos;
- A quantidade de armadilhas com captura.

A abas das **Coletas** apresentam somente os dados referentes as **3 últimas quinzenas**.

Gráfico de Índice

Em **Índice**, 1 existem 5 opções:

- Porcentagem de armadilhas com captura de psilídeos
- Psilídeos por armadilha com captura
- Psilídeos por armadilha avaliada
- Psilídeos por armadilha avaliada ponderado por plantas por armadilha
- Psilídeos por armadilha avaliada ponderado por área por armadilha

Ao passar o cursor do mouse **sobre o gráfico** 2 de os valores são apresentados.

O gráfico é dinâmico, o usuário pode selecionar o que deseja visualizar, é só clicar sobre um dos **rótulos.** 3

Brotação
Folha jovem
Índice

Visitante

Gráficos

FUNDECITRUS
FUNDO DE DEFESA DA CITRICULTURA

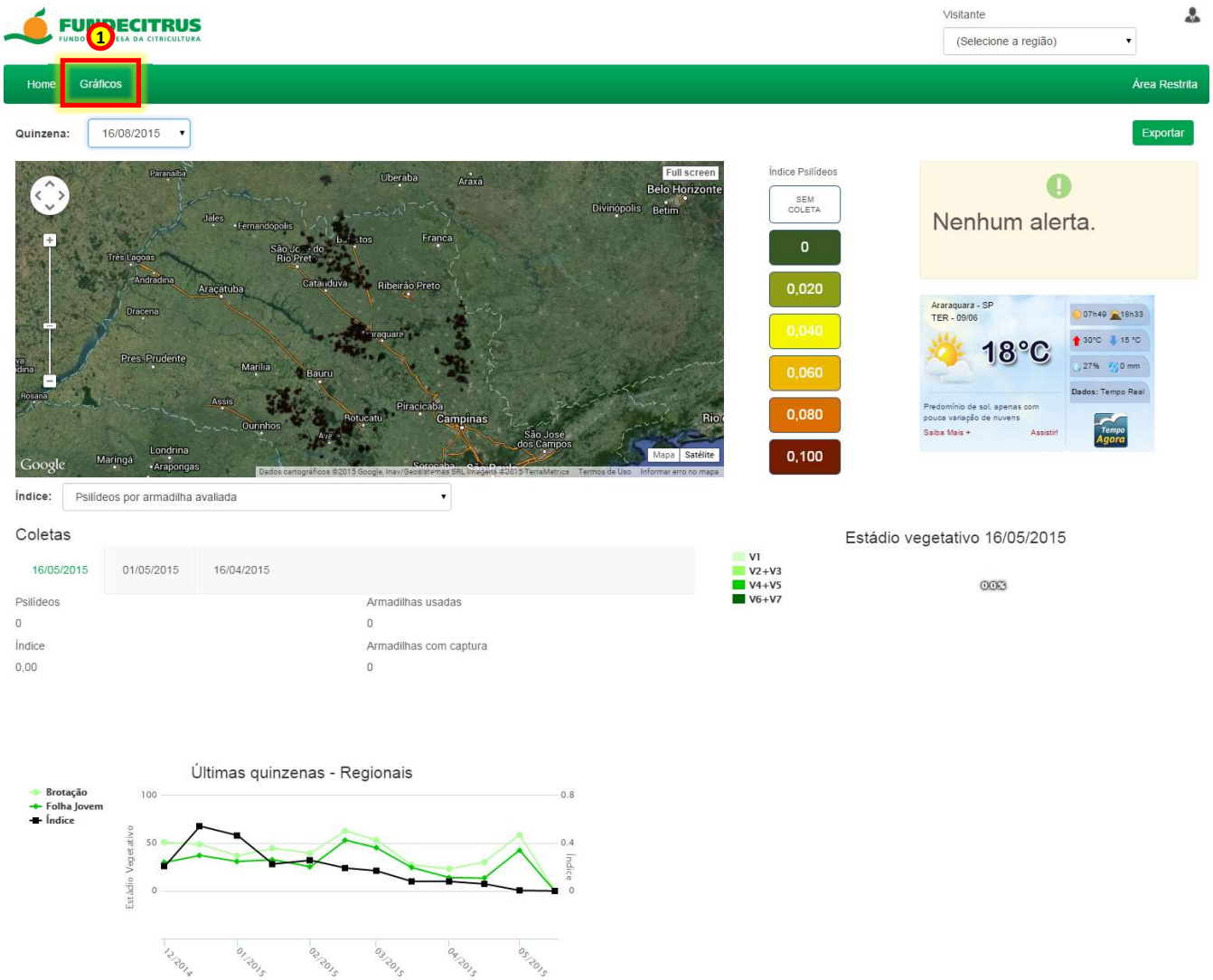

Acessar os gráficos

Clique em **Gráficos** ❶ para visualizá-los.

Gerar um gráfico - regionais

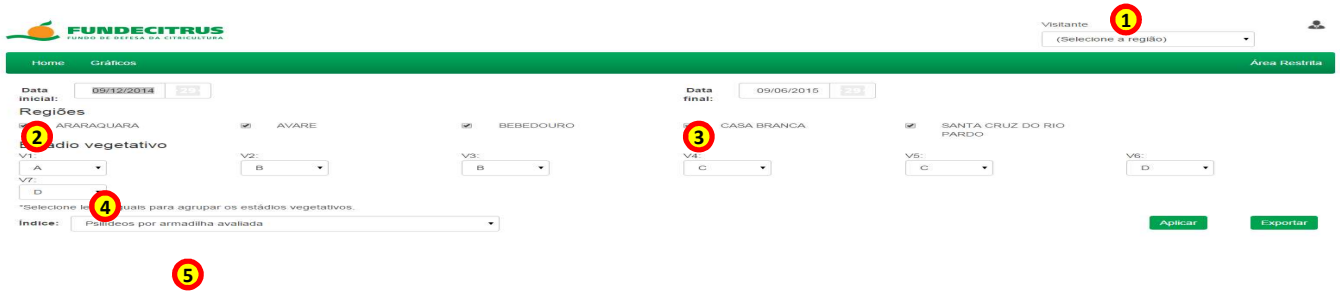

Selecione uma **Região** 1

Para gerar os gráficos, você deverá selecionar uma **Data inicial** 2 e uma **Data final**. 3

Depois selecione quais **Regiões** 4 serão visualizadas no gráfico.

Estádio Vegetativo: 5

As **letras** localizadas abaixo do estádio vegetativo mostra se o estádio vegetativo está agrupado ou não, por exemplo, aqui deixamos cada estádio vegetativo com uma letra, V1=A, V2=B, V3=C... Letras iguais, valores somados, letras diferentes, valores independentes.

Selecione um **Índice**. 6

Clique em **Aplicar**. 7

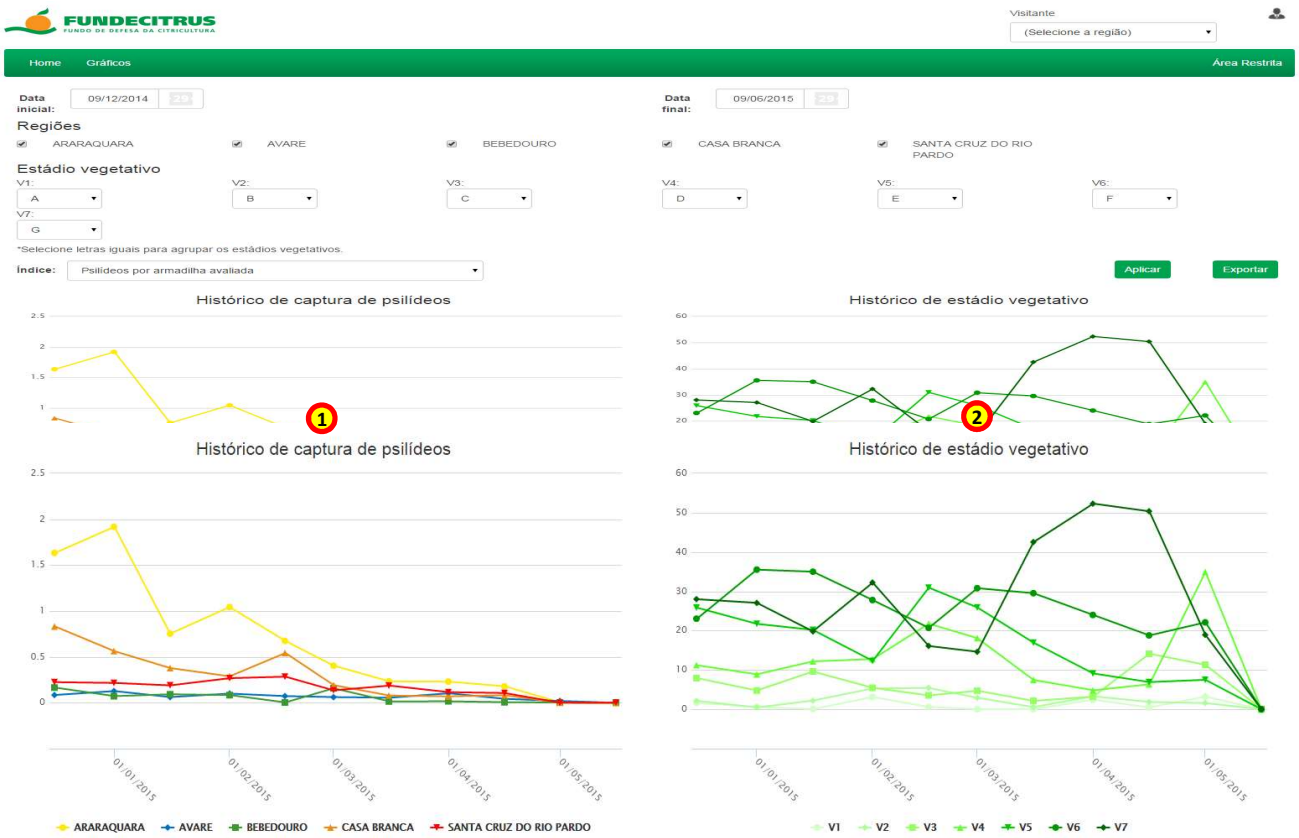

Dois gráficos são gerados, um com o **Histórico de captura de psilídeos** e outro com ① o **Histórico de estádio vegetativo.** ②

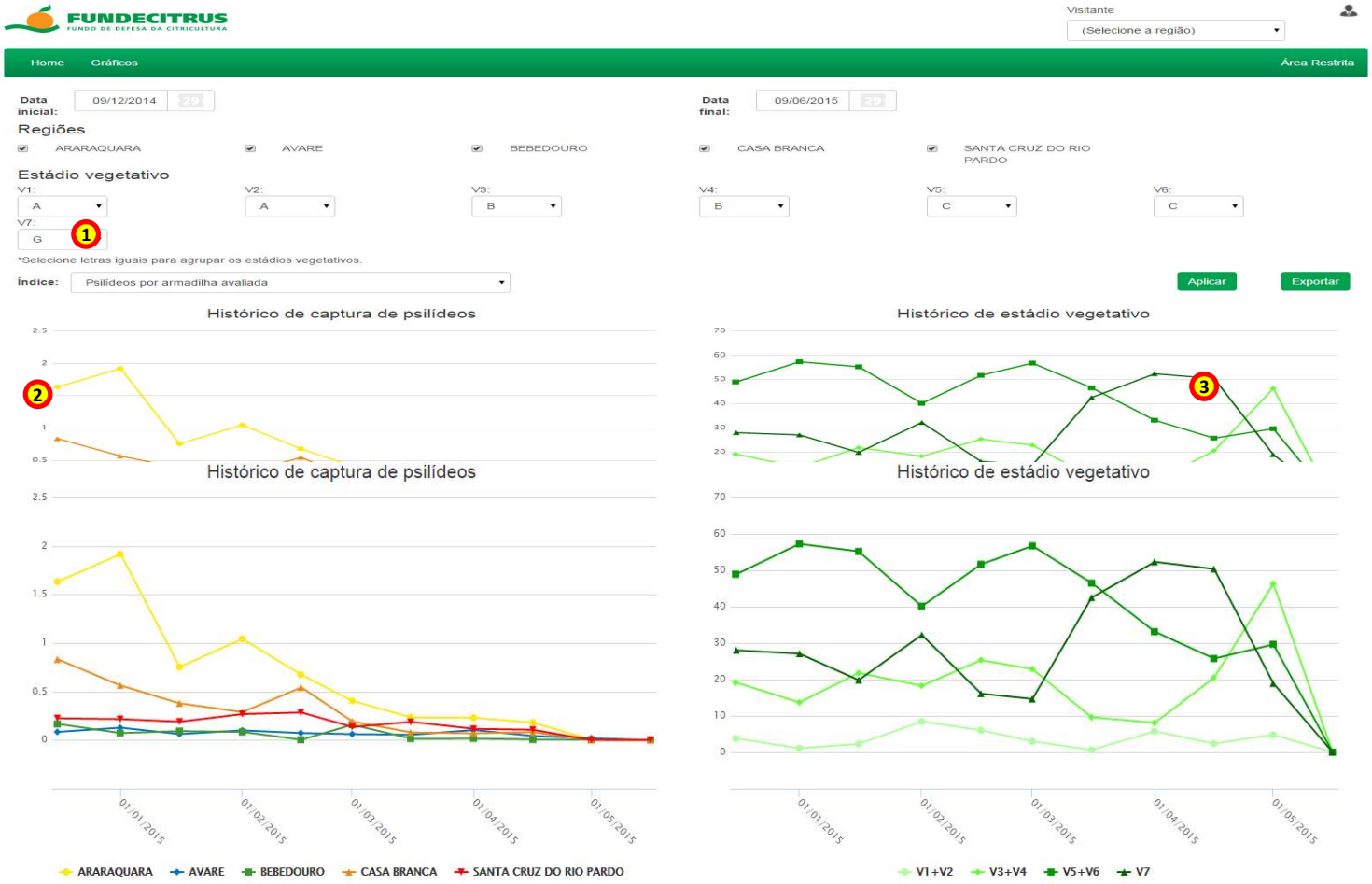

Personalizar um gráfico

Estádio vegetativo agrupados

Para agrupar o **Estádio vegetativo** 1 é só deixar a letra localizada abaixo do "**V**" igual a ao outro "**V**" que se quer agrupar. Neste exemplo, o agrupamento ficou assim:

V1=A + V2=A
V3=A + V4=B
V5=A + V6=C

Selecione um **Índice**. 2

Clique em **Aplicar**. 3

Interagir com os gráficos

Os gráficos são interativos, para visualizar uma determinada região ou um estádio vegetativo específico é só selecionar o que deseja **ocultar**.

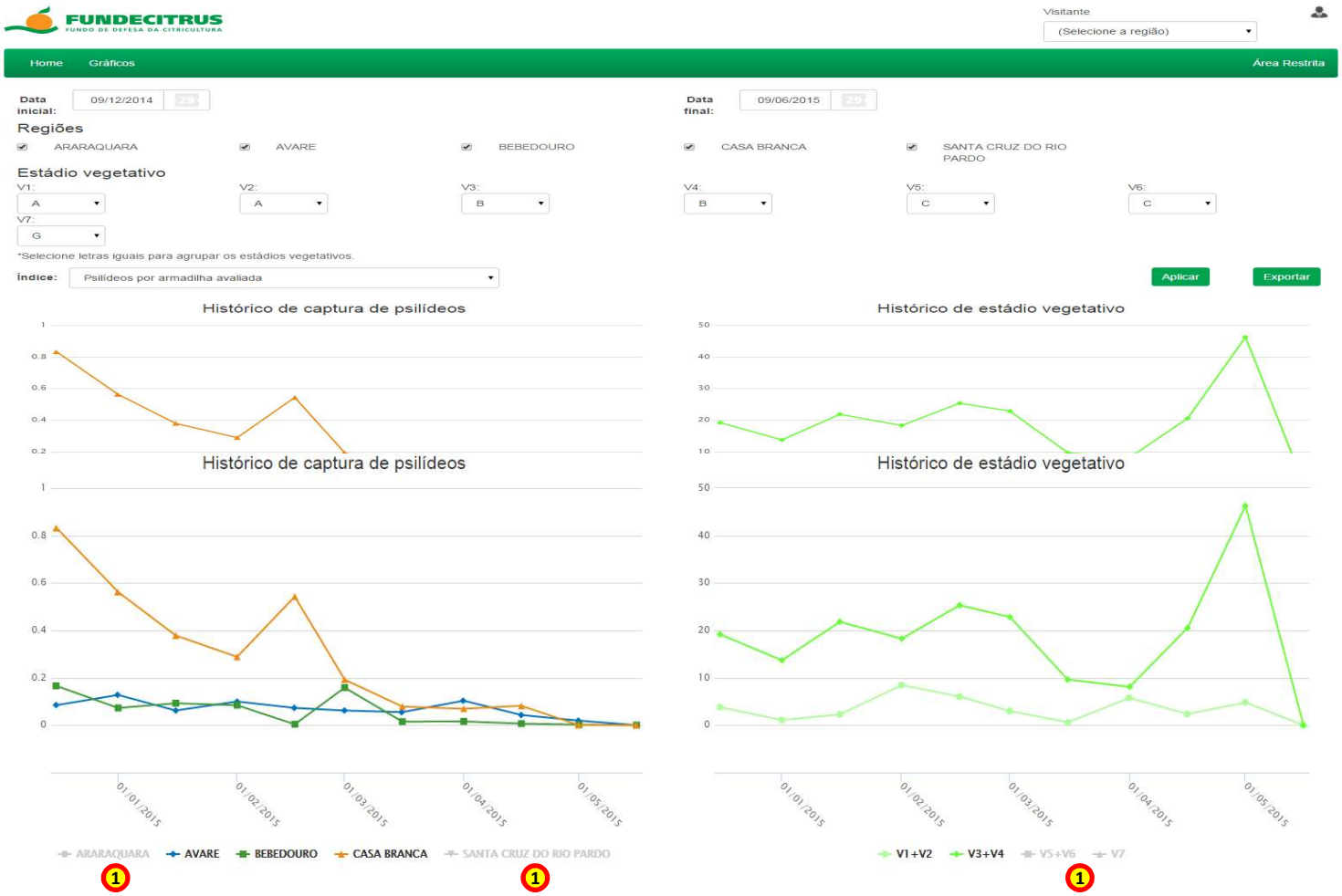

Login/Cadastro

FUNDECITRUS
FUNDO DE DEFESA DA CITRICULTURA

Realizanr Login/Cadastro

Se você possuir um cadastro no Alerta, também deve clicar em **Área Restrita** para fazer seu **login**.

Para realizar um **cadastro** no Sistema de Alerta Fitossanitário clique em **Área Restrita**. ①

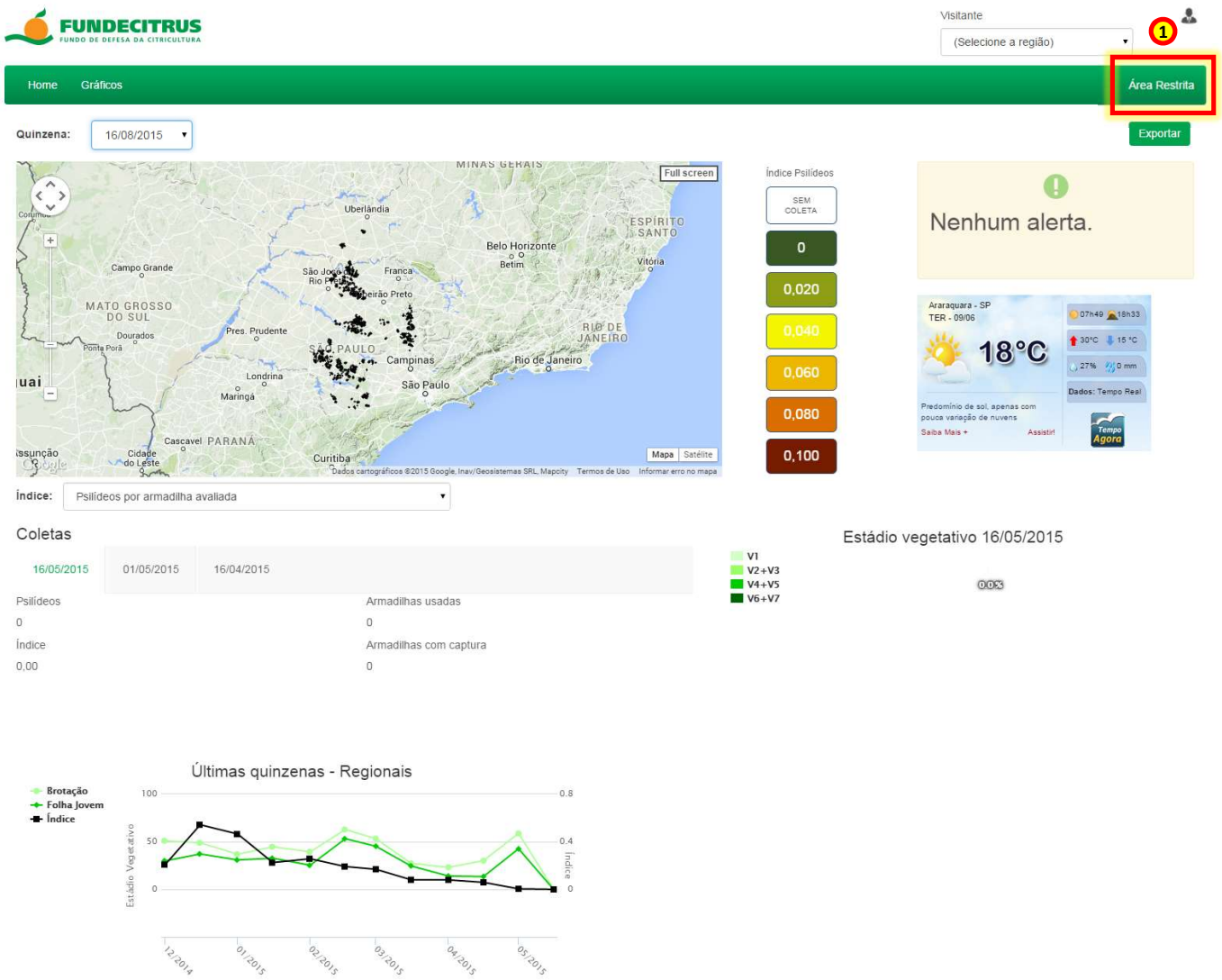

Se você possuí um cadastro no Alerta é só fazer seu **Login**. ①

Para realizar o cadastro da Empresa/Propriedade no Sistema de Alerta Fitossanitário é só preencher os dados solicitados e clicar em Cadastrar. ②

Agora clique em **Adicionar propriedade**, ③ para cadastrar a(s) propriedade(s) que pertence(m) a empresa.

Cadastro de propriedade

Para cadastrar uma propriedade preencha os campos solicitados.

Caso queira incluir mais propriedades no Alerta é só clicar em **Adicionar Propriedade**. ❶

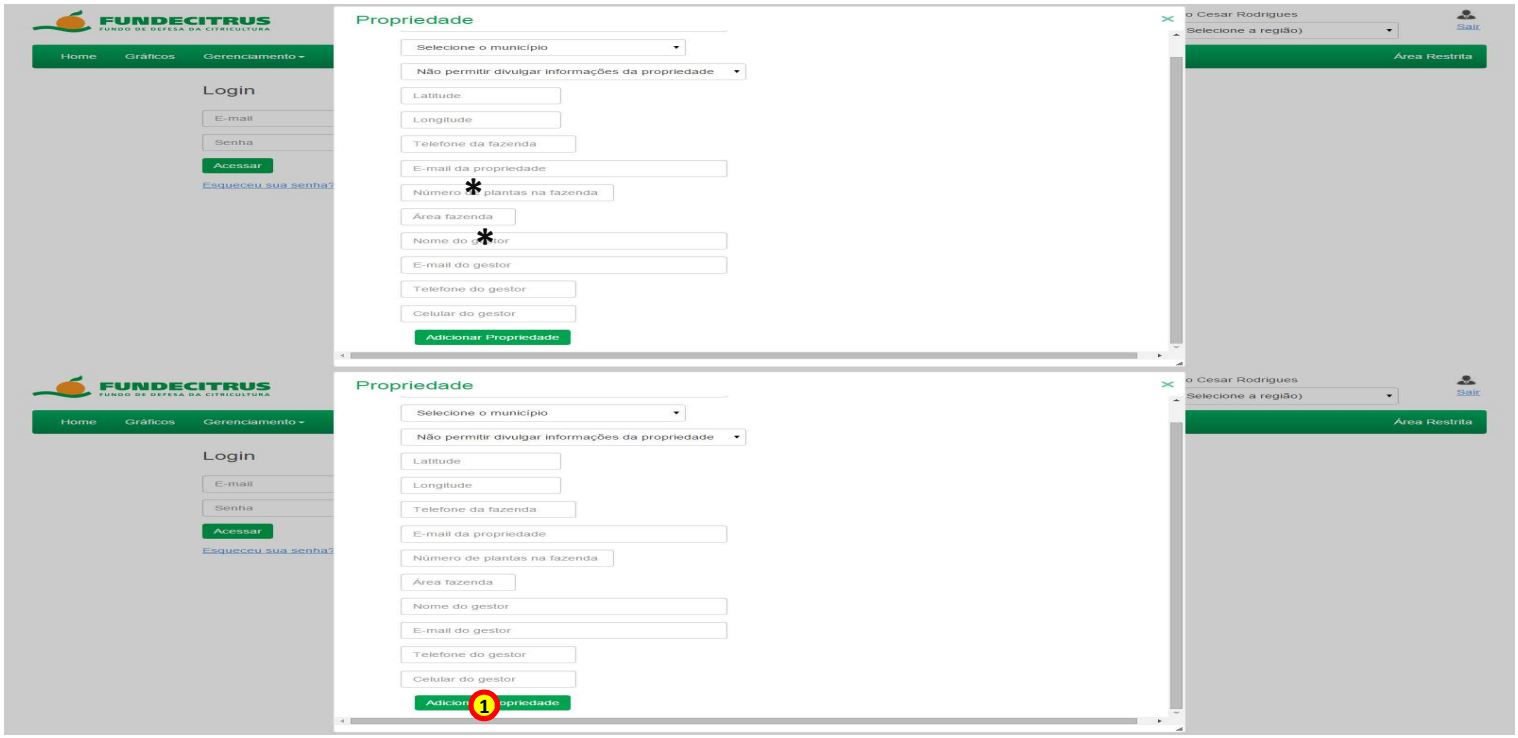

* Desconsiderar o preenchimento destes campos

Liberar usuário - acesso ao Sistema de Alerta

Para começar a utilizar o Sistema de Alerta Fitossanitário as armadilhas adesiva amarela deverão ser georreferenciadas, esses dados serão enviados ao Fundecitrus para que o cadastro seja efetivado.

Após a liberação o usuário poderá utilizar o Sistema por completo e enviar os dados das avalições.

Usuário

Home

FUNDECITRUS
FUNDO DE DEFESA DA CITRICULTURA

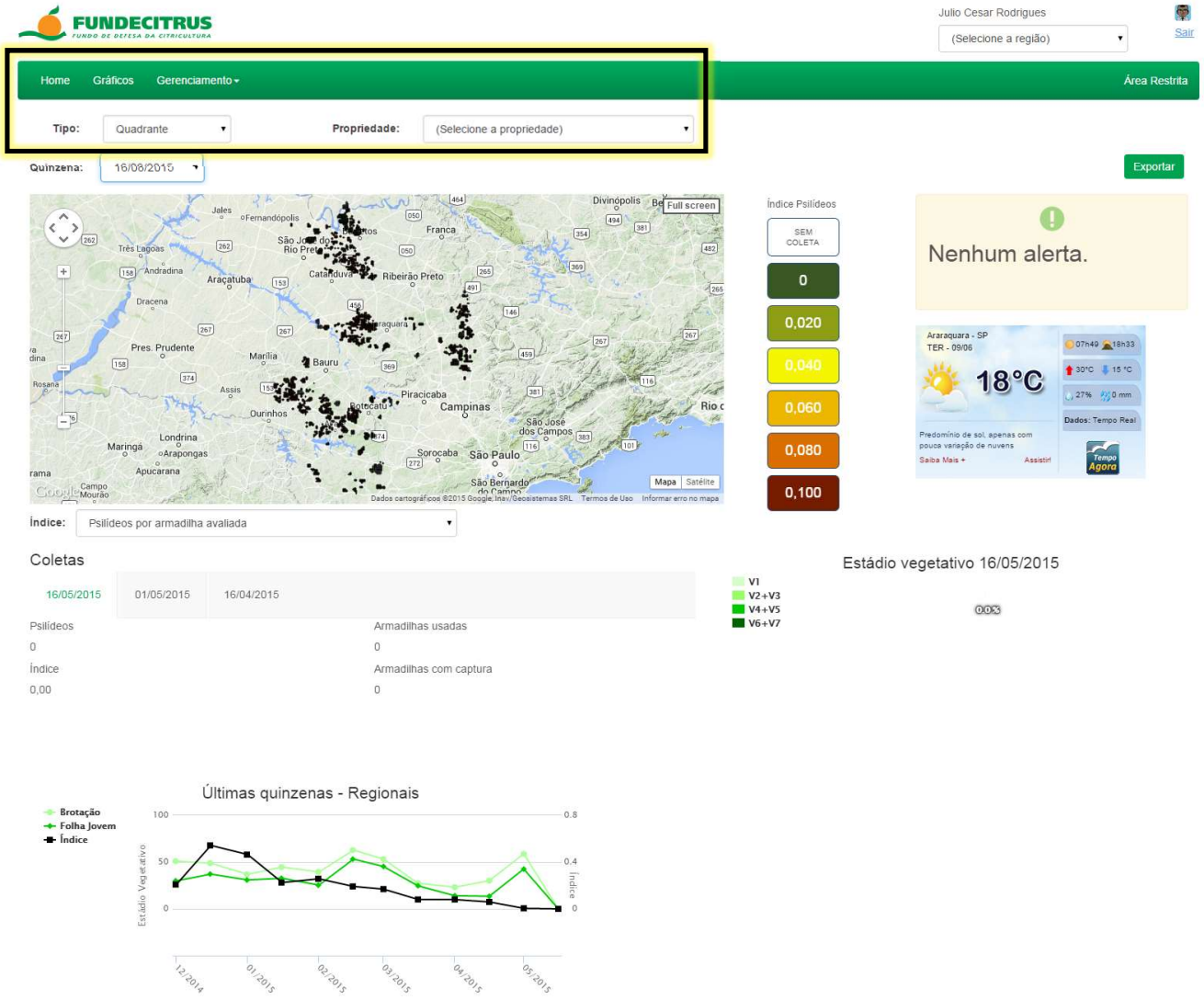

Funcionalidades

O Sistema de Alerta apresenta novas funcionalidades quando o **Login** é realizado.

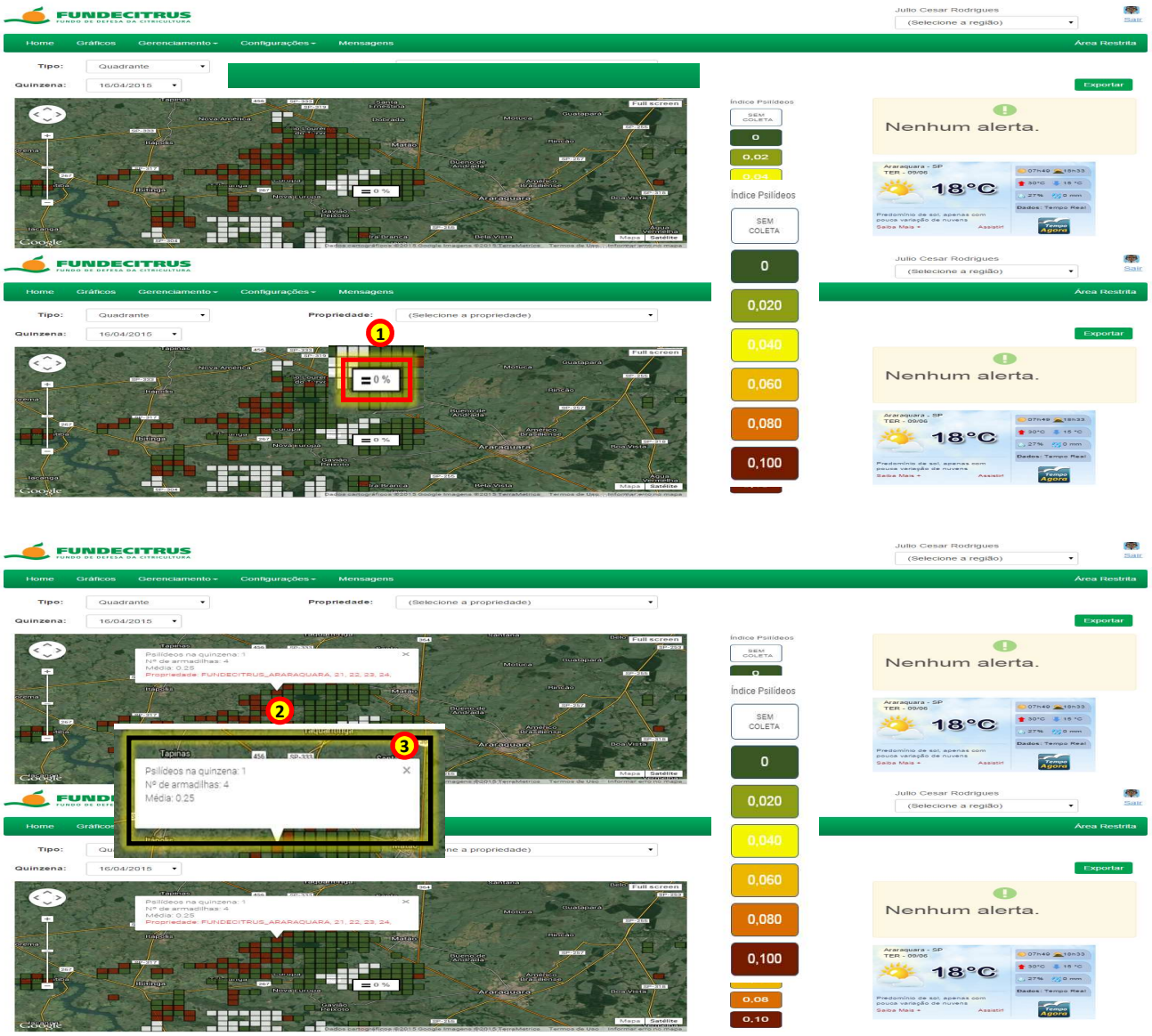

Visualizar as informações dos quadrantes

Ao passar o cursor do mouse sobre um **quadrante** 1 o Sistema informa se naquele local houve aumento, queda ou se está estabilizado a captura de psilídeo.

Ao clicar sobre um **quadrante** 2 o Sistema mostra as informações daquele local.
Lembrando que as informações contidas no quadrante são referentes a opção selecionada em Quinzena.

Para fechar o pop-up é só clicar no **x** 3 localizado no canto superior direito **.**

Visualizar as armadilhas da propriedade

Mapa da propriedade.

Selecione uma **Propriedade.** ①

Em **Tipo** ② selecione Armadilha.

Em **Quinzena** ③ selecione uma opção.

As armadilhas são facilmente visualizadas e todas possuem identificação.

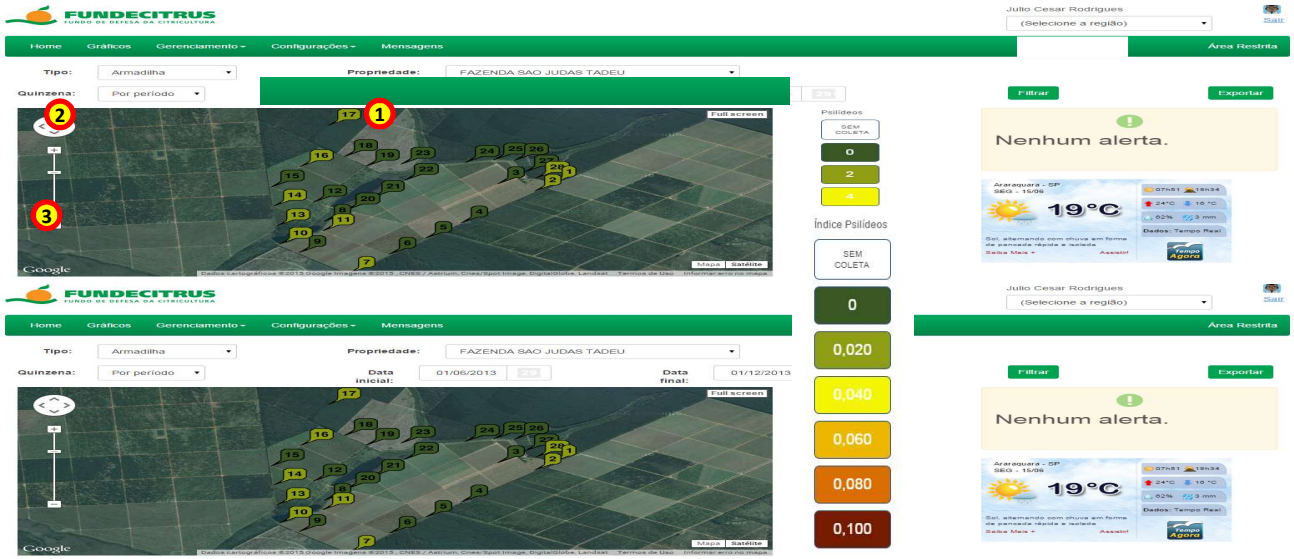

Visualizar o perímetro da propriedade

Em **Tipo**, ❶ selecione **Área** para visualizar o perímetro da propriedade.

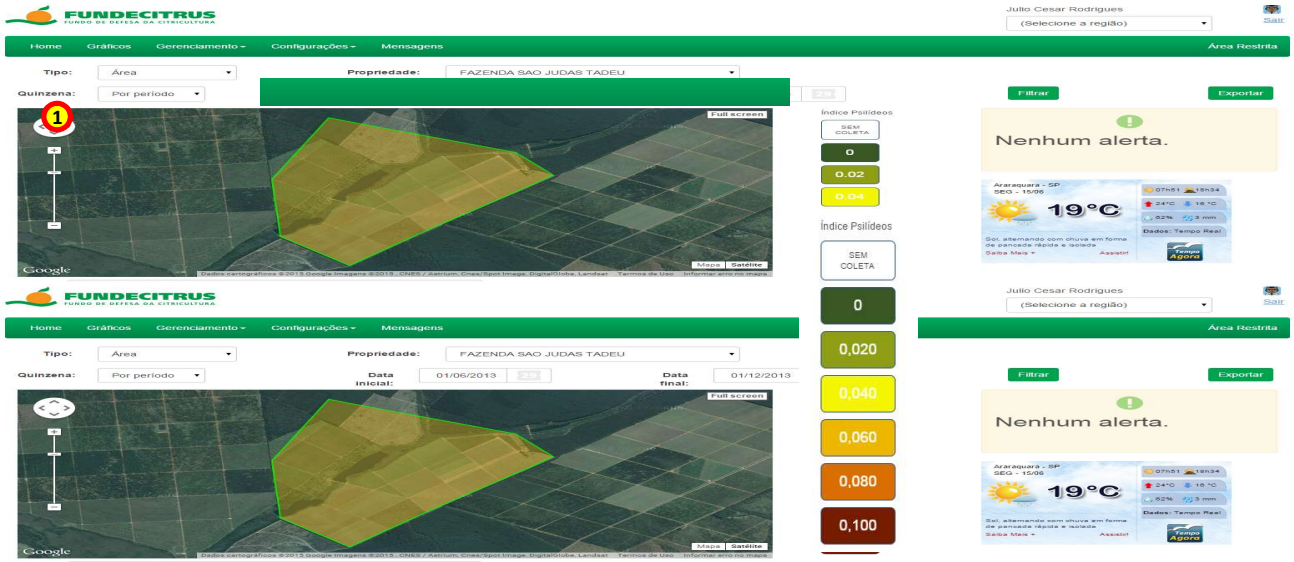

Visualizar o perímetro e as armadilhas da propriedade

Em **Tipo**, ❶ selecione Área/Amadilha para visualizar o perímetro e onde estão localizadas as armadilhas da propriedade.

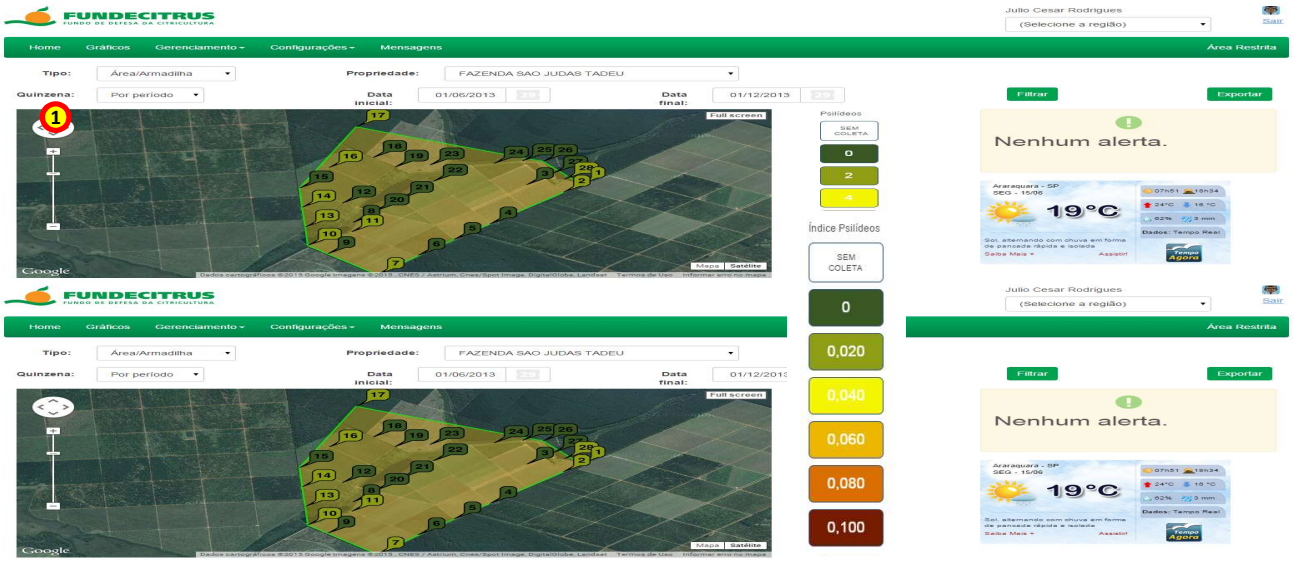

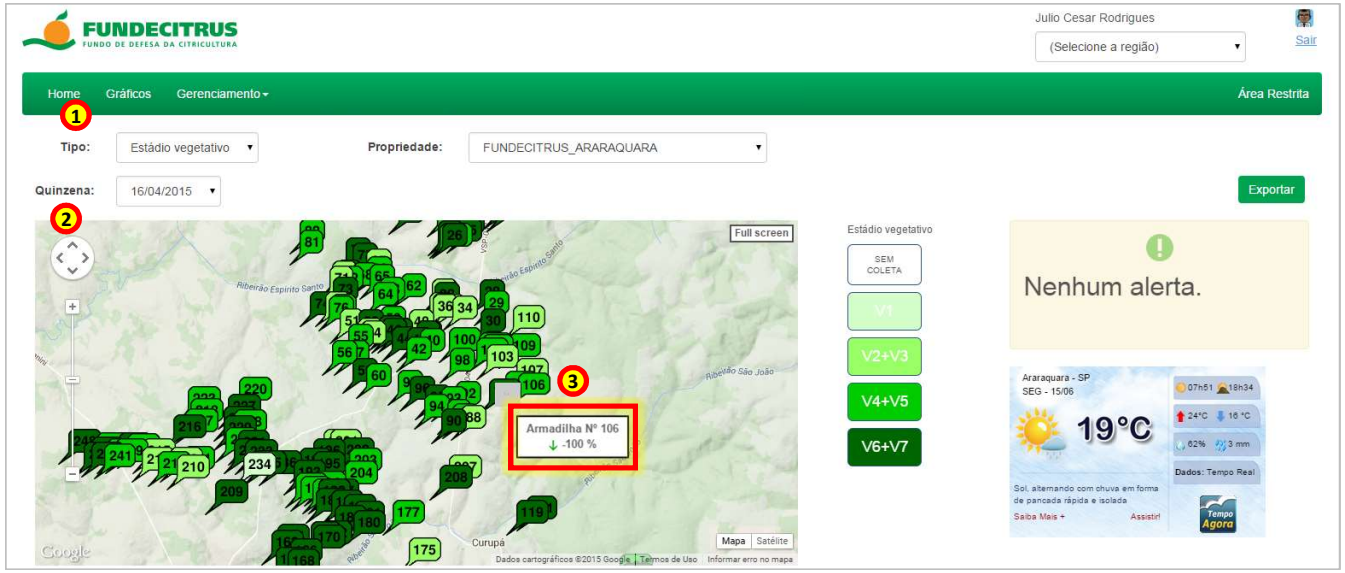

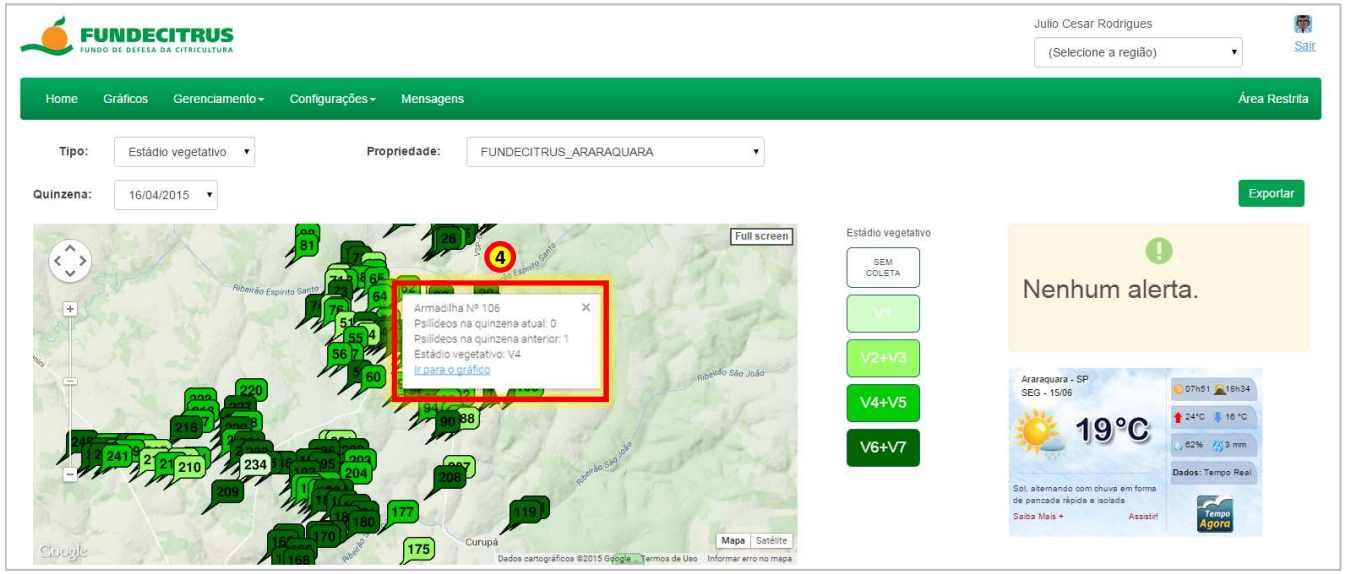

Visualizar o estádio vegetativo

Em **Tipo** selecione Estádio Vegetativo, (1) para verificar a vegetação em cada uma das armadilhas.

Em **Quinzena** selecione uma data. (2)

Visualizar as informações das armadilhas

Passe o cursor do mouse sobre a armadilha desejada (3) para saber como está sua situação.

Para saber mais informações **clique** com o botão direito do mouse sobre (4) a armadilha desejada.

Visualizar os gráficos das armadilhas

Para o usuário visualizar as informações do mapa é só clicar em **Ir para o gráfico.** 1

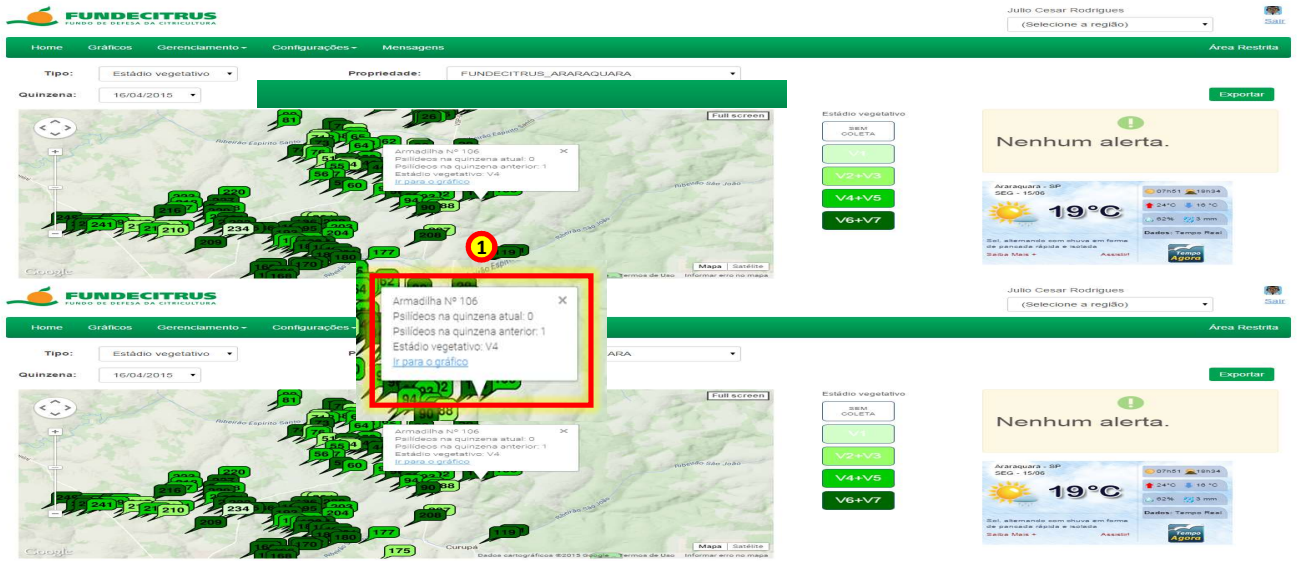

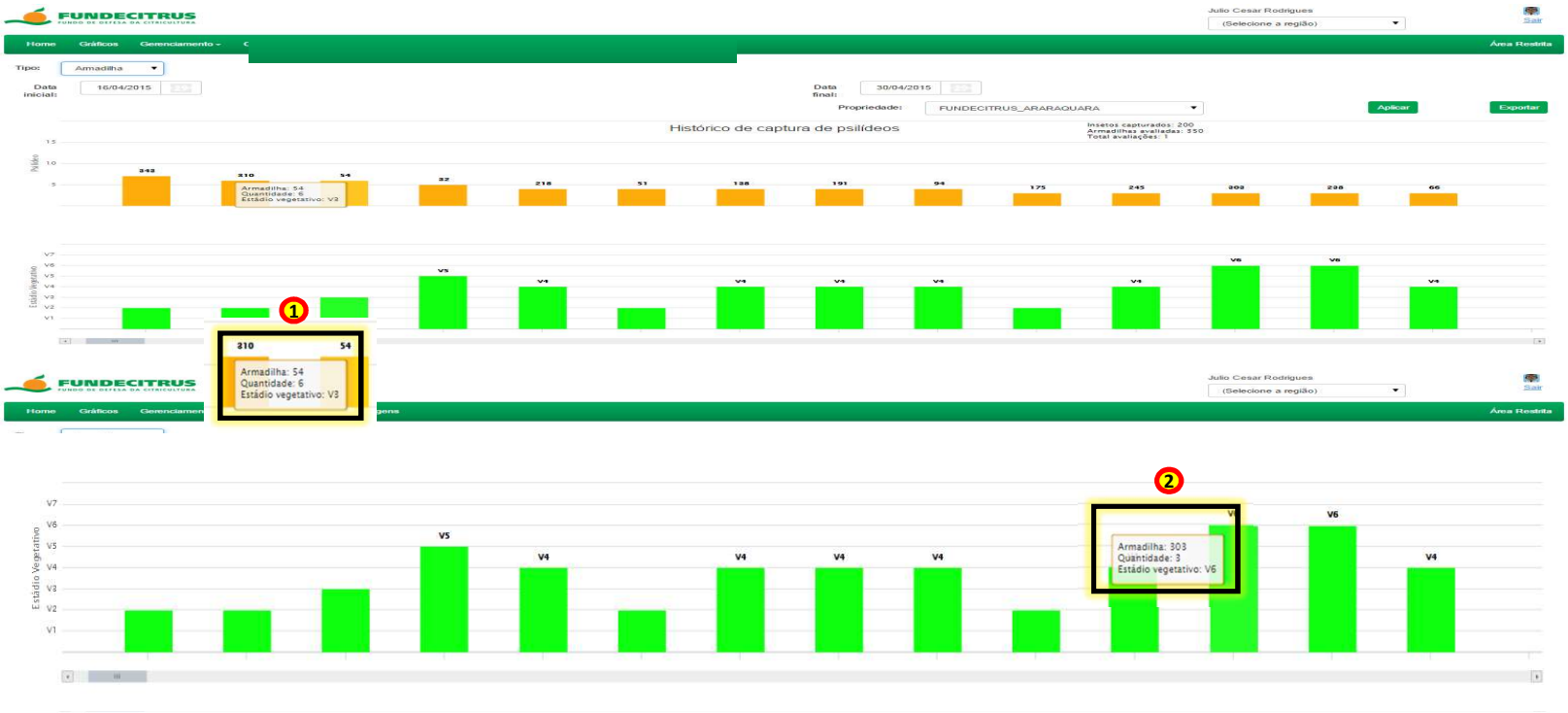

Você foi direcionado para os gráficos referentes das armadilhas.

O **gráfico de barras superior** 1 é referente aos psilídeos capturados.

O **gráfico de barras inferior** 2 é referente ao estádio vegetativo.

Ao passar o cursor do mouse sobre uma das armadilhas o usuário visualiza o número da armadilha, a quantidade de insetos capturados e em qual estádio vegetativo ocorreu a captura.

Ao clicar sobre uma das armadilhas, o usuário retornará automaticamente à Home do Alerta.

Visualizar a microrregião da propriedade

Em **Tipo**, ① selecione Microrregião. Será gerado um “buffer”, para que o produtor possa verificar como está a situação do psilídeo no entorno da propriedade.

Em **Microrregião** ② selecione quais os raios que serão aplicados sobre o perímetro da propriedade.

Clique em **Aplicar**. ③

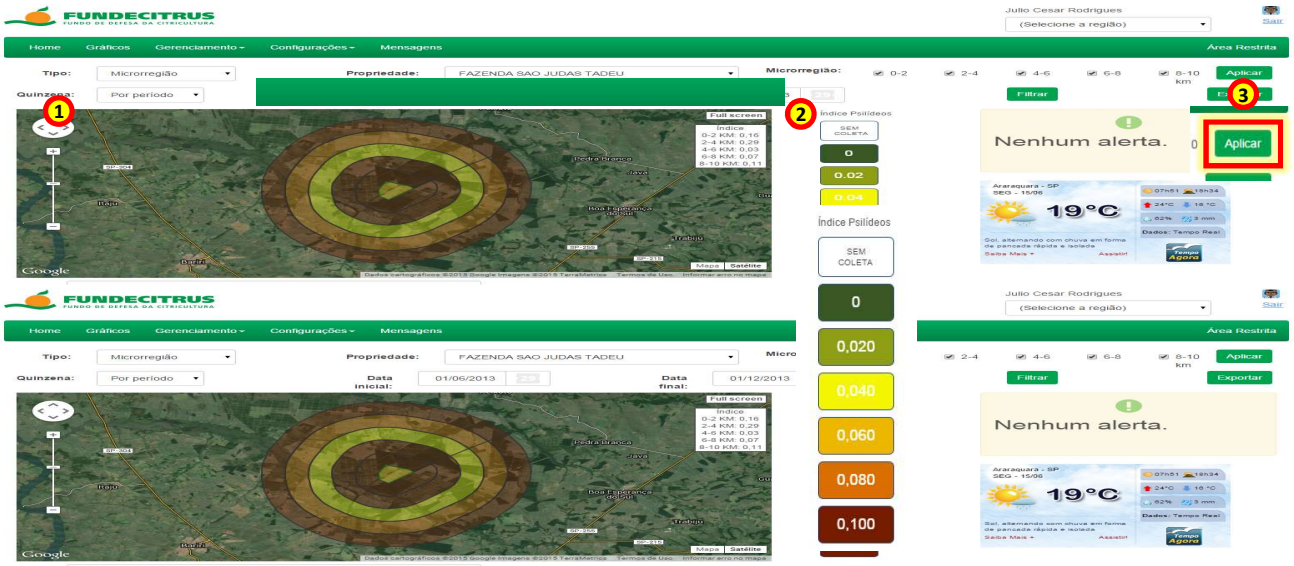

Personalizar o mapa da microrregião

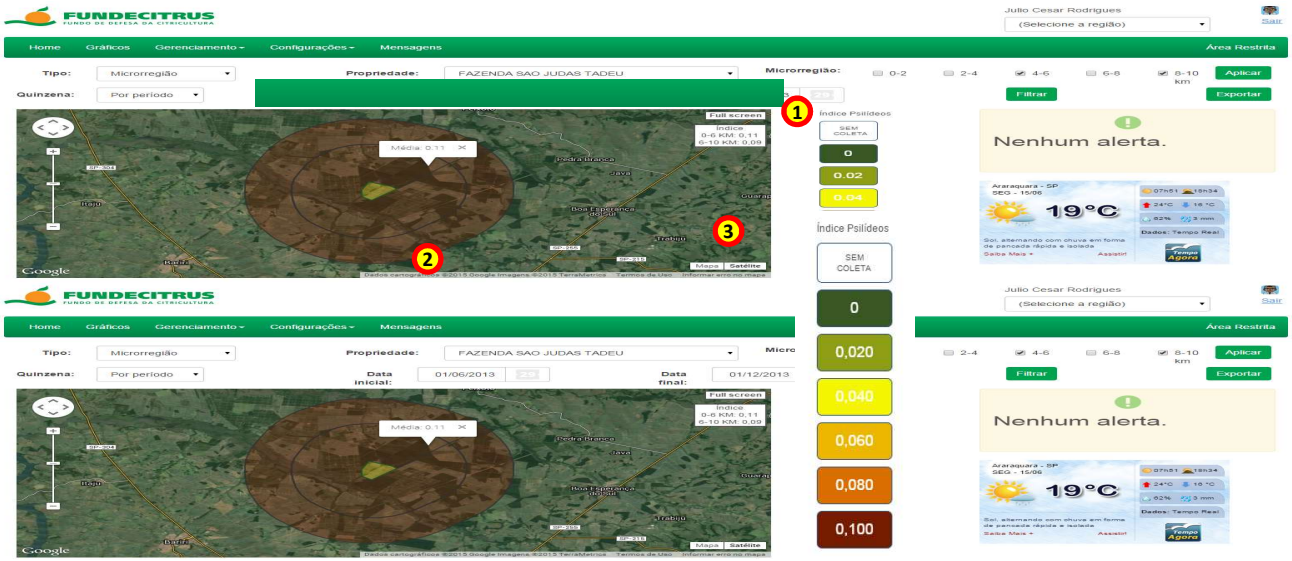

Selecione as **distâncias** ① de sua preferência;

Para saber o valor (índice) presente em cada raio, é só clicar com o botão esquerdo do mouse sobre o **Raio desejado**, ② ou verificar no **Índice**. ③

Usuário

Gráficos

FUNDECITRUS
FUNDO DE DEFESA DA CITRICULTURA

Acessar os gráficos

Clique em **gráficos.** ①

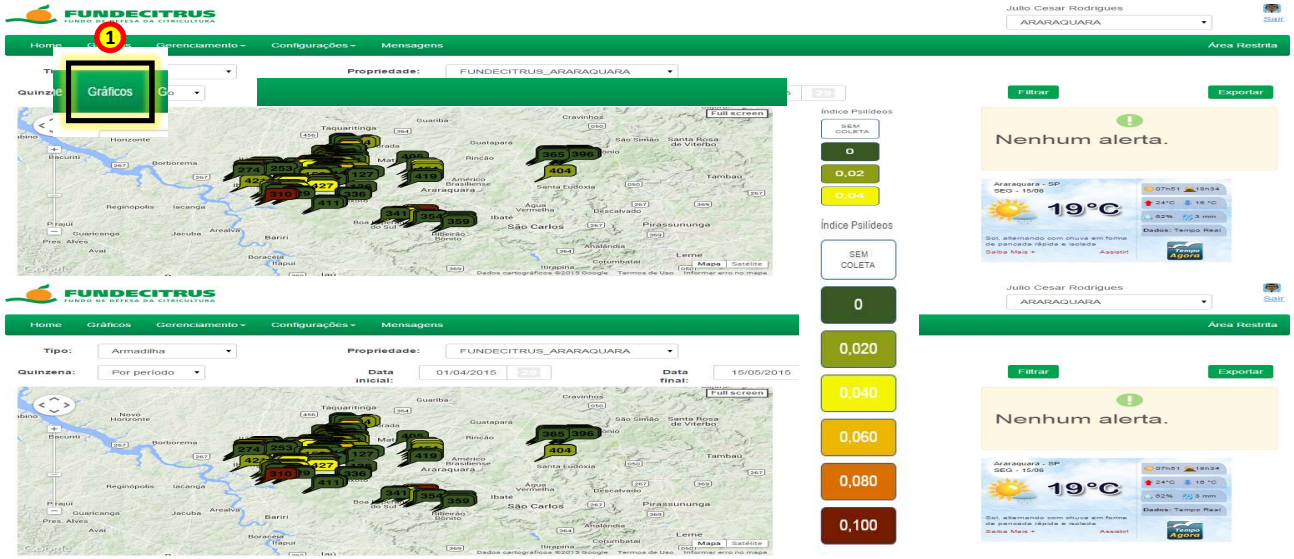

Gerar um gráfico da propriedade

Em **Tipo**, ① selecione a opção Propriedade.

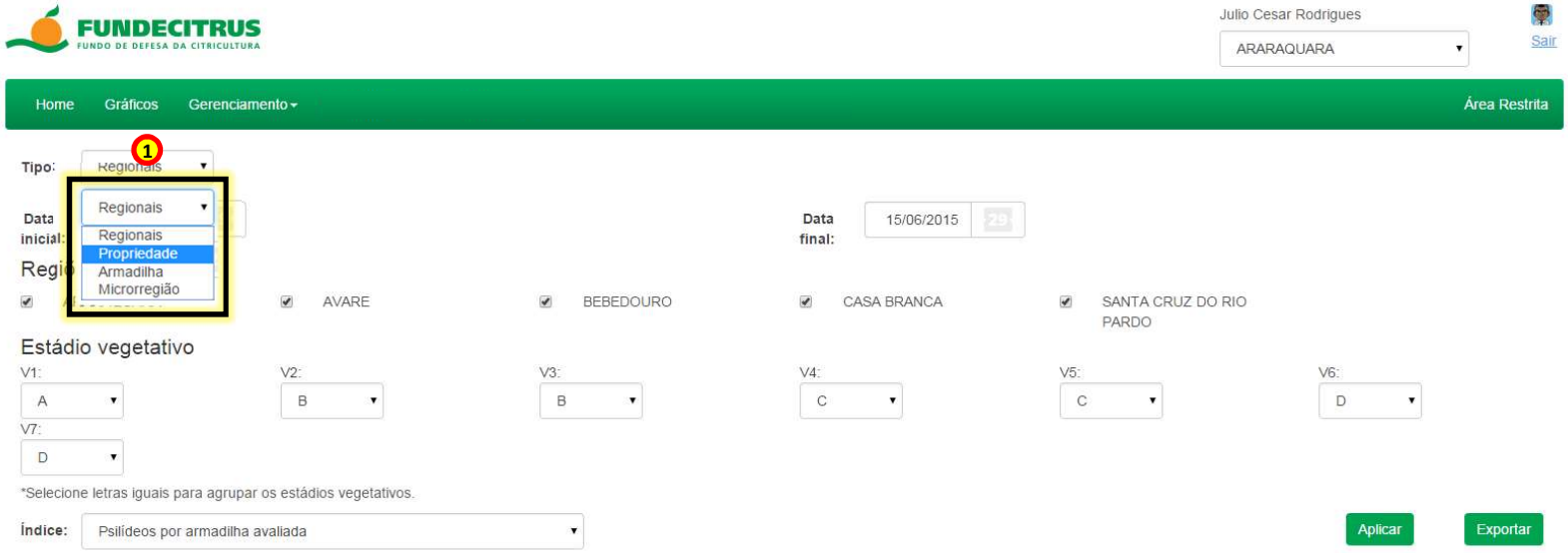

Selecione uma **Data Inicial** ①
e uma **Data Final.** ②

Em **Estádio vegetativo,** 1 selecione uma letra diferente para individualizar cada estádio, ou letras iguais para agrupá-las.

Por exemplo, para agrupar o Estádio vegetativo é só deixar a letra localizada abaixo do "**V**" igual a ao outro "**V**" que se quer agrupar.

Neste exemplo os estádios ficaram individualizados.

Selecione um **Índice**.

Clique em **Aplicar**.

Selecione um **Índice**. ①

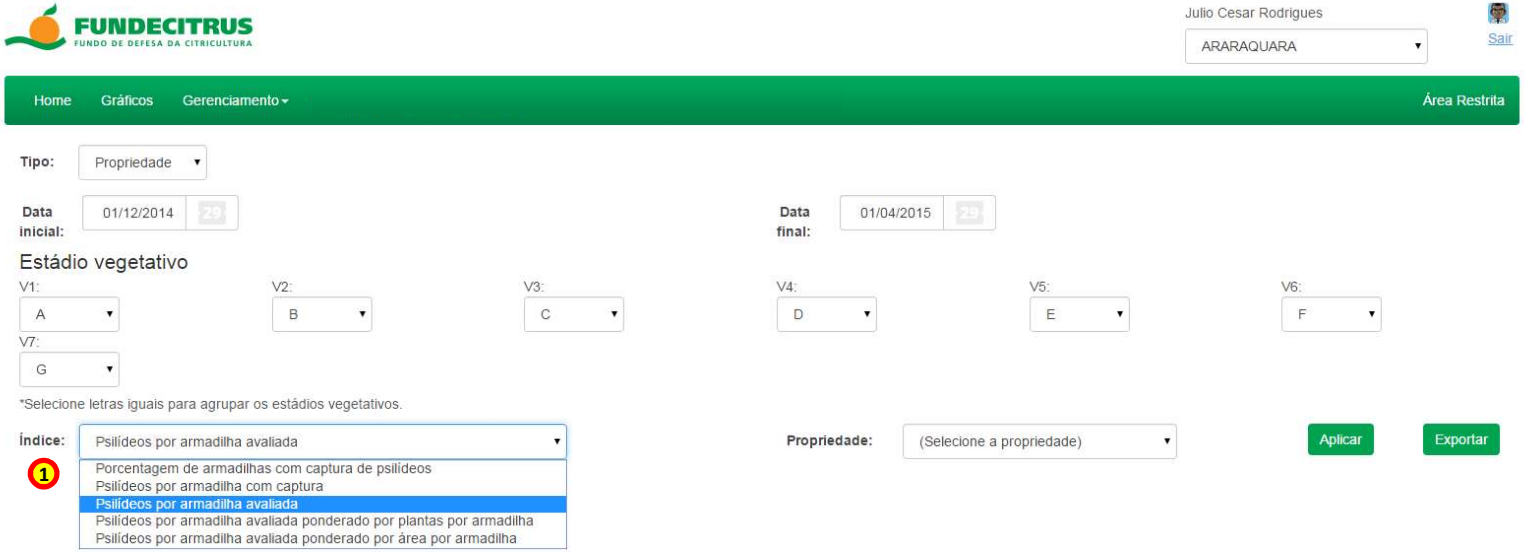

Selecione uma **Propriedade.** 1

Clique em **Aplicar.** 2

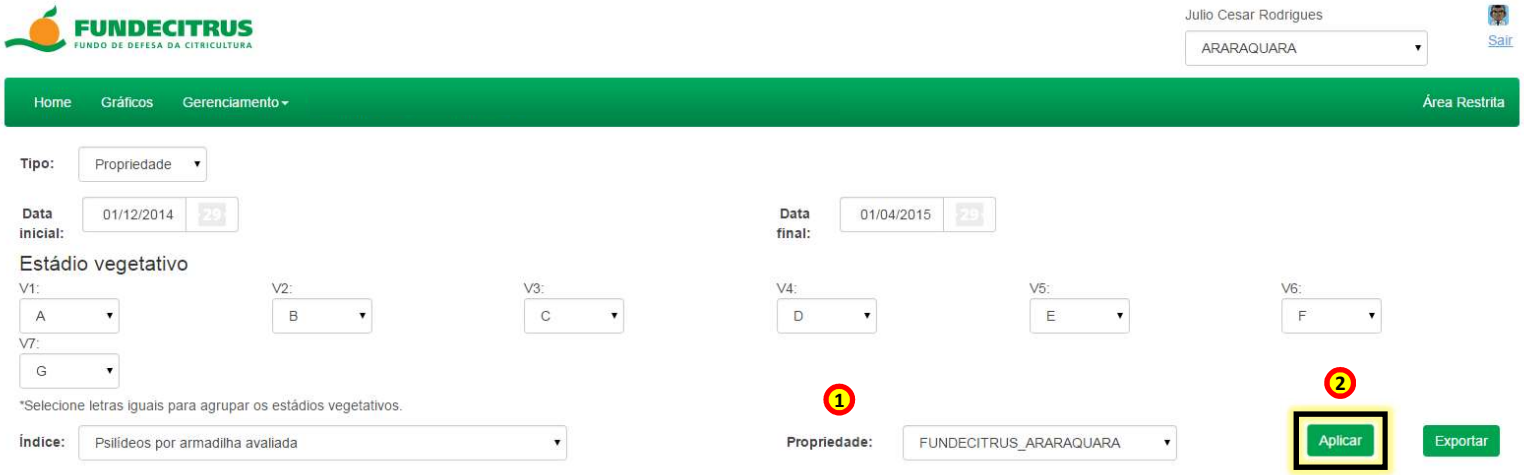

Salvar/Imprimir um gráfico

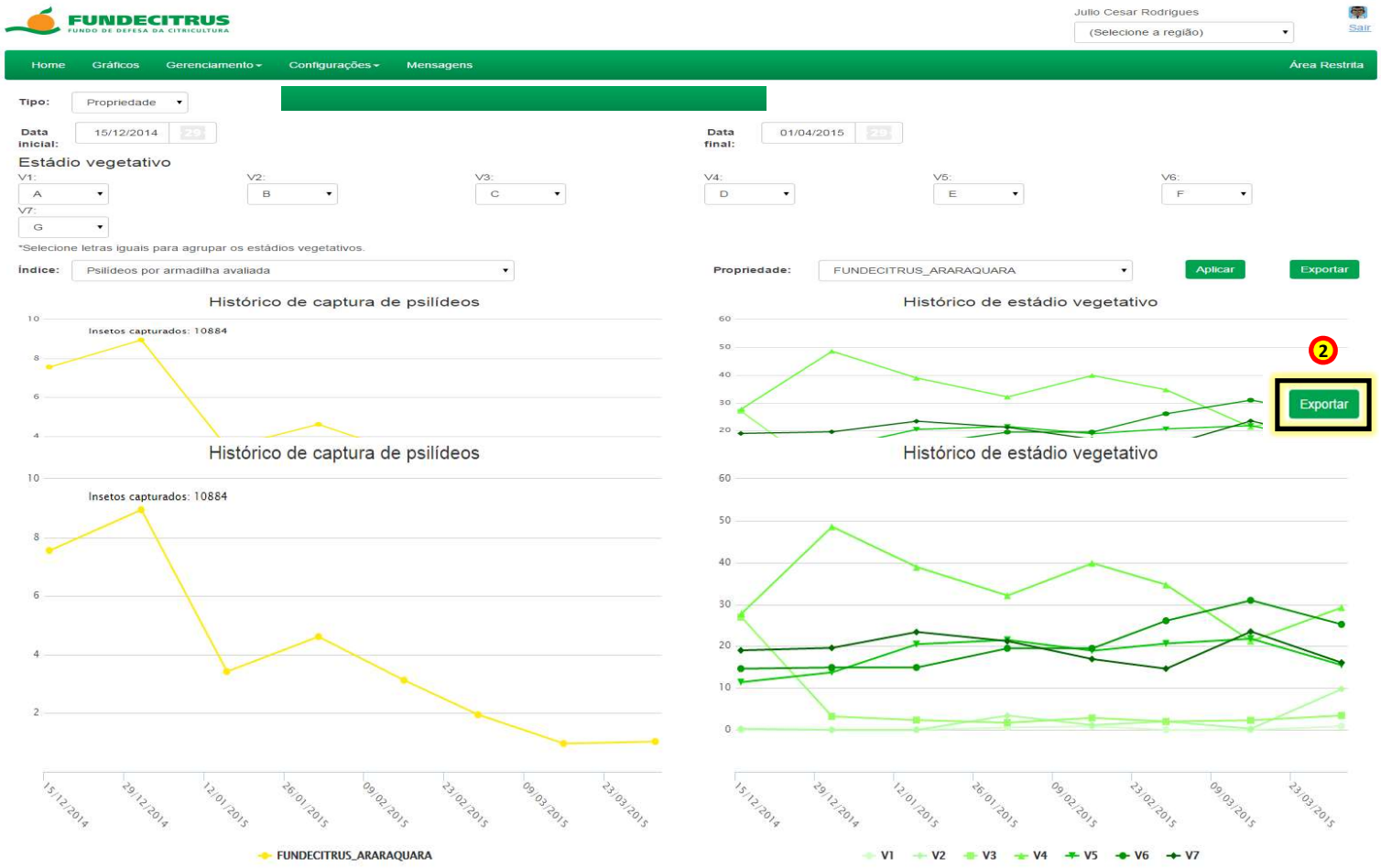

Para salvar os gráficos na extensão PDF, ou imprimir, clique em **Exportar**. 1

Sobre o gráfico de armadilhas

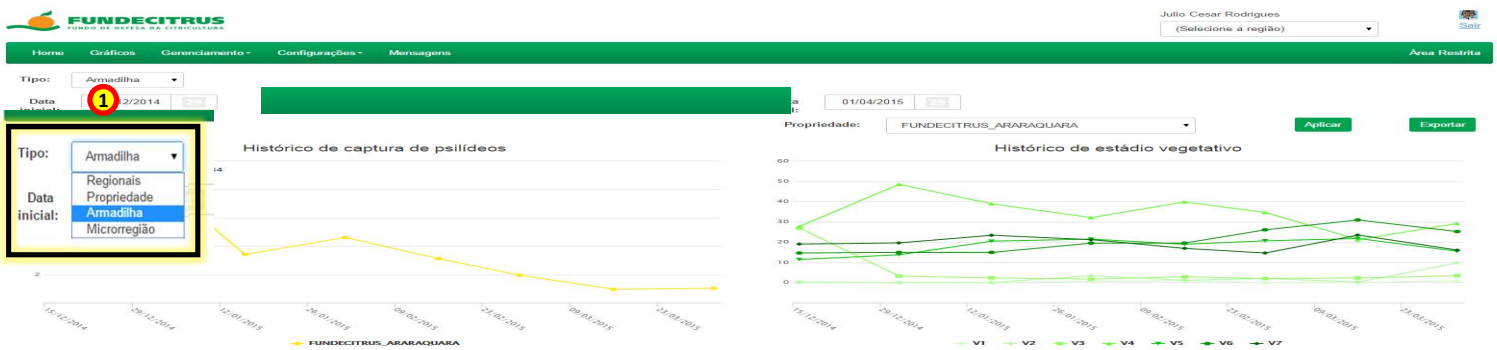

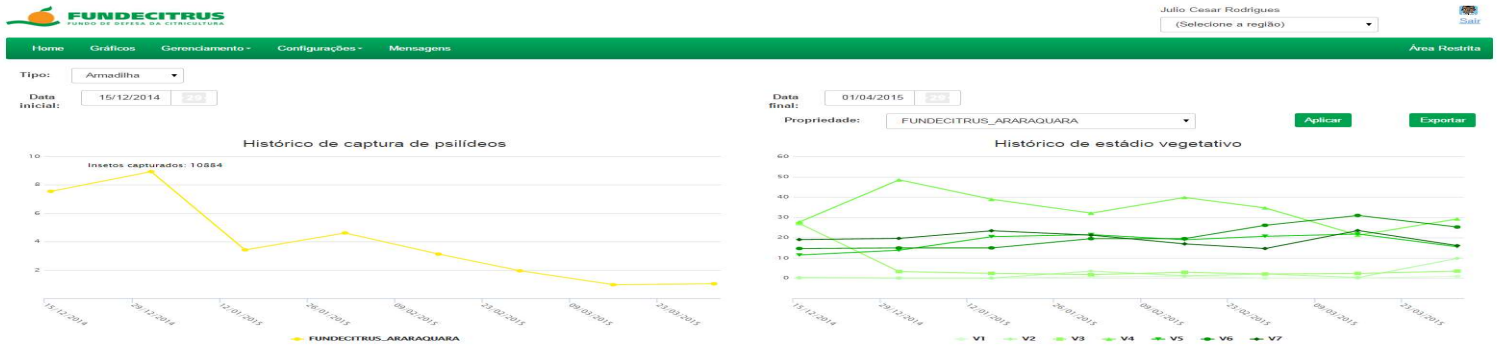

Em **Tipo**, 1 ao selecionar a opção Armadilhas, as informações apresentadas aqui são as mesmas da opção Propriedade.

Gerar um gráfico da Microrregião

Em **Tipo**, ① selecione a opção Microrregião.

Selecione uma **Data Inicial** ①
e uma **Data Final.** ②

Em **Microrregião** ❶ selecione quais as distâncias que serão aplicadas sobre o perímetro da propriedade.

Em **Estádio Vegetativo**, 1 selecione uma letra diferente para cada estádio vegetativo, ou letras iguais para agrupá-las.

Neste exemplo, foram agrupados:
V1 + V2 + V3
V4 + V5 + V6
V7

Em **Índice**, ① selecione uma das opções de cálculo.

Neste exemplo foi selecionado Psilídeos por armadilha com captura.

Selecione uma **Propriedade**.②

Clique em **Aplicar**.③

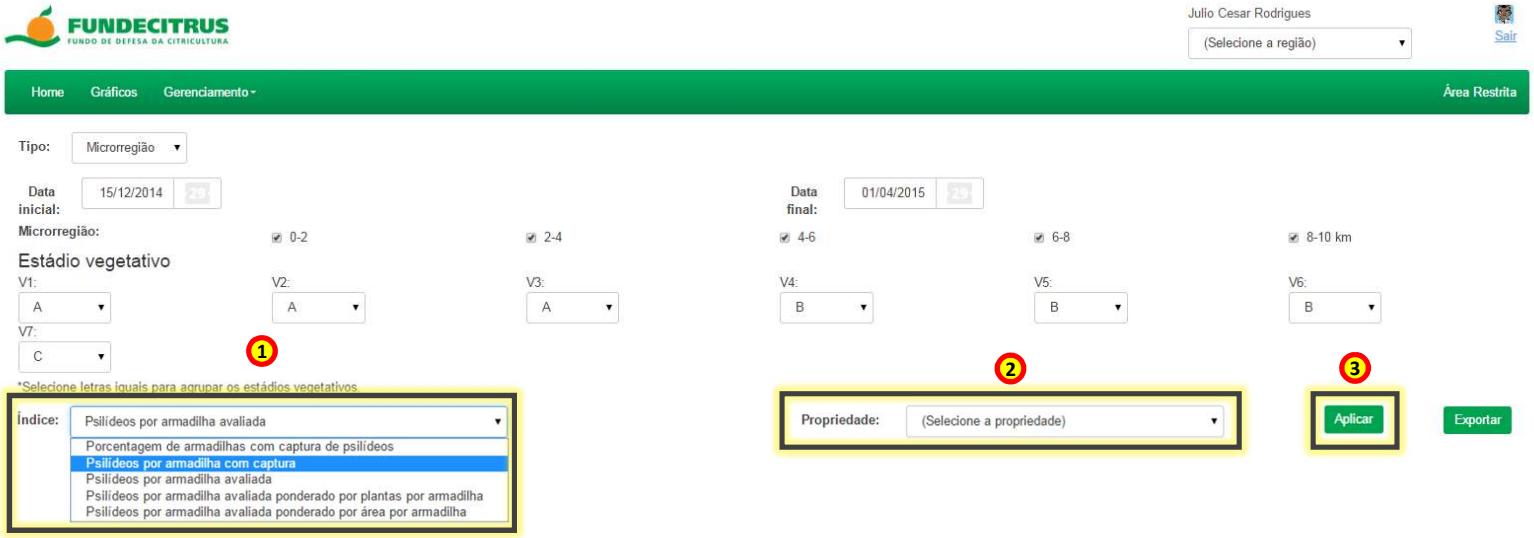

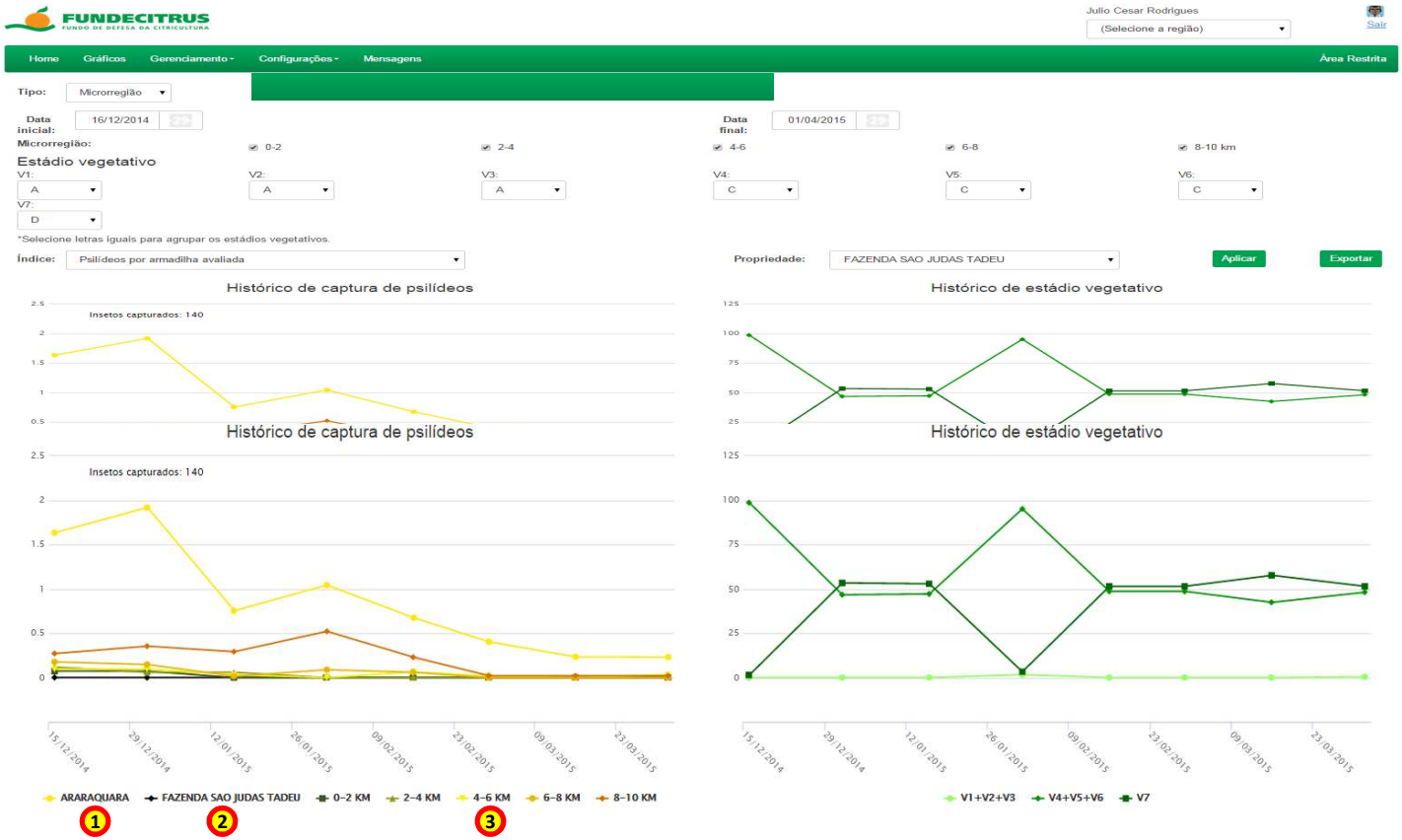

Passe o cursor do mouse sobre as linhas dos gráficos para visualizar os valores.

1 Linha do gráfico referente aos psilídeos da região.

2 Linha do gráfico referente a propriedade selecionada.

3 Linhas referentes aos raios faixas da microrregião.

Interagir com os gráficos

Para ocultar algumas informações é só clicar sobre elas. 1

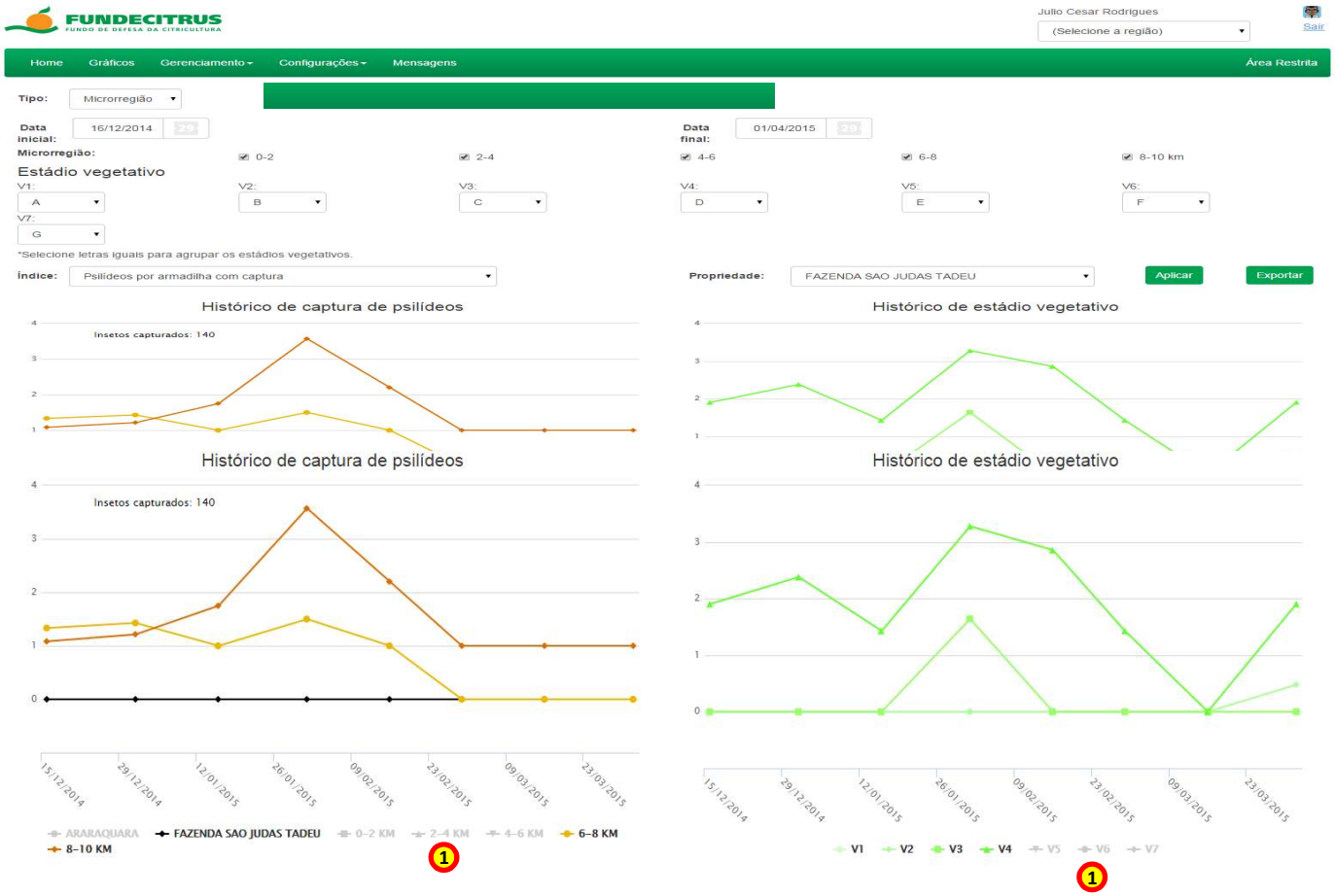

Usuário

Gerenciamento

FUNDECITRUS
FUNDO DE DEFESA DA CITRICULTURA

Acessar o cadastro do proprietário

Em Gerenciamento ①, selecione **Proprietário**.

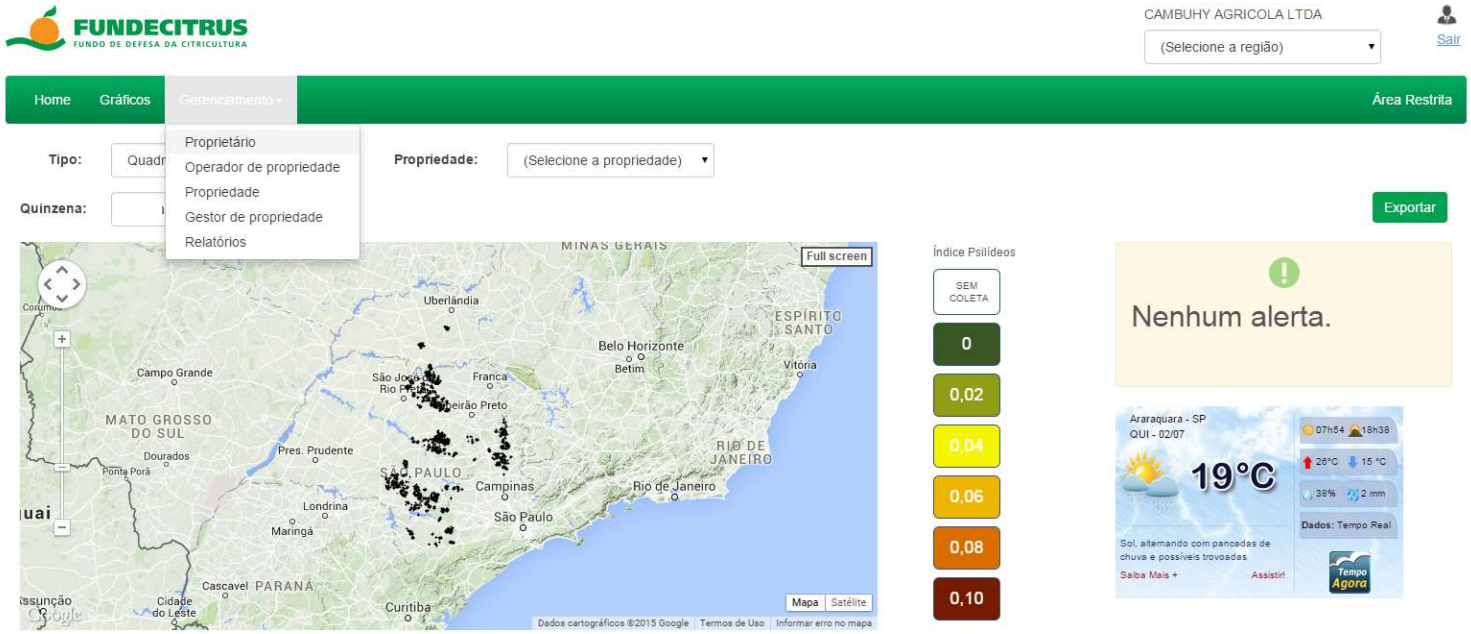

Localizar um proprietário

Para pesquisar o nome do proprietário clique em **Pesquisar**. ❶

Inserir um novo proprietário

Se a propriedade possuir mais de um proprietário, clique em **Inserir** ① para adicionar uma nova propriedade.

Preencher os dados do novo proprietário

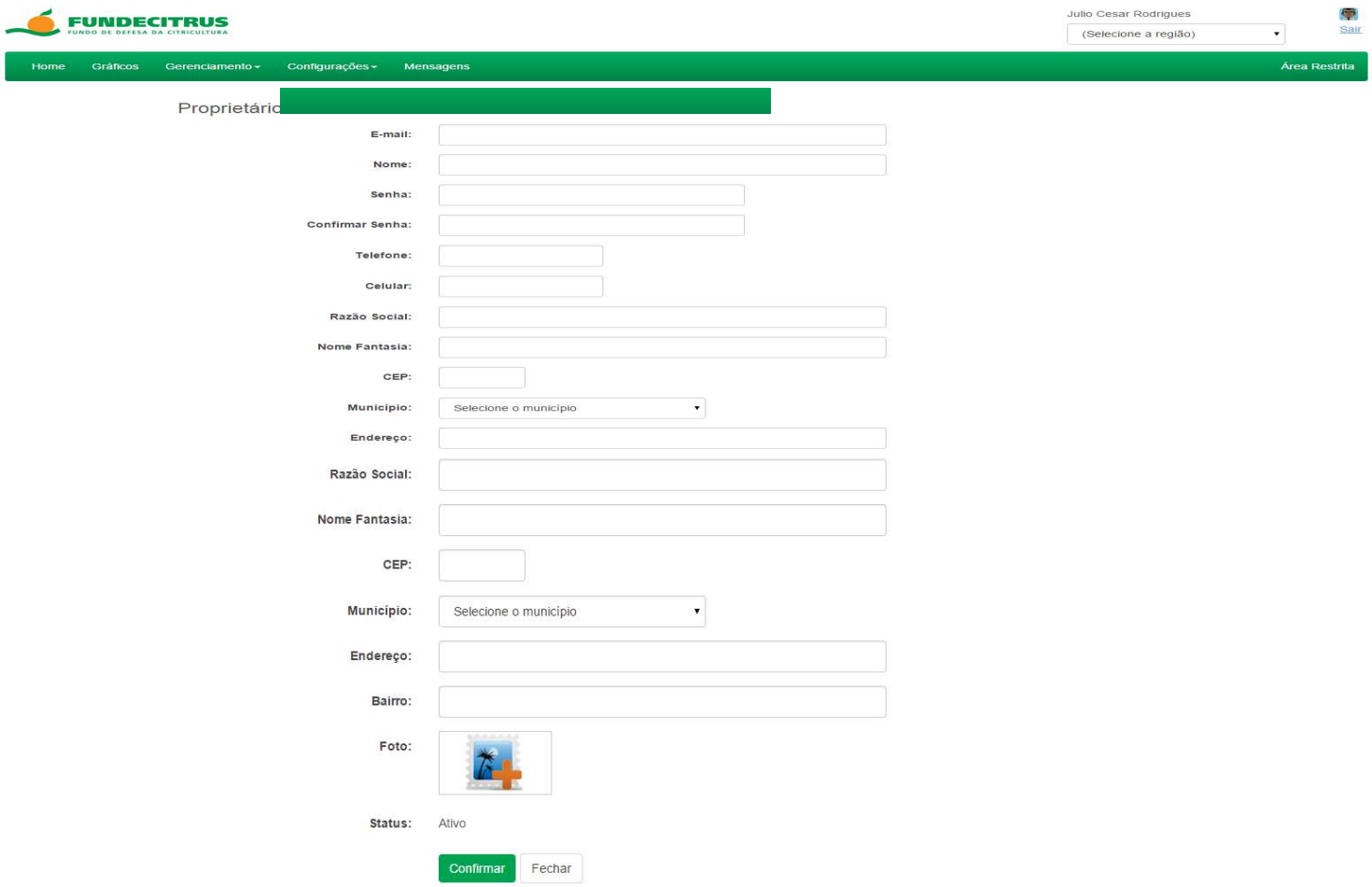

Área destinada ao preenchimento dos dados do proprietário.

Após o preenchimento do dados clique em **Confirmar**.

Alterar a senha do proprietário

Clique em para alterar a senha do proprietário.

Preencha os campos para alterar a senha e depois clique em **Confirmar**. ①

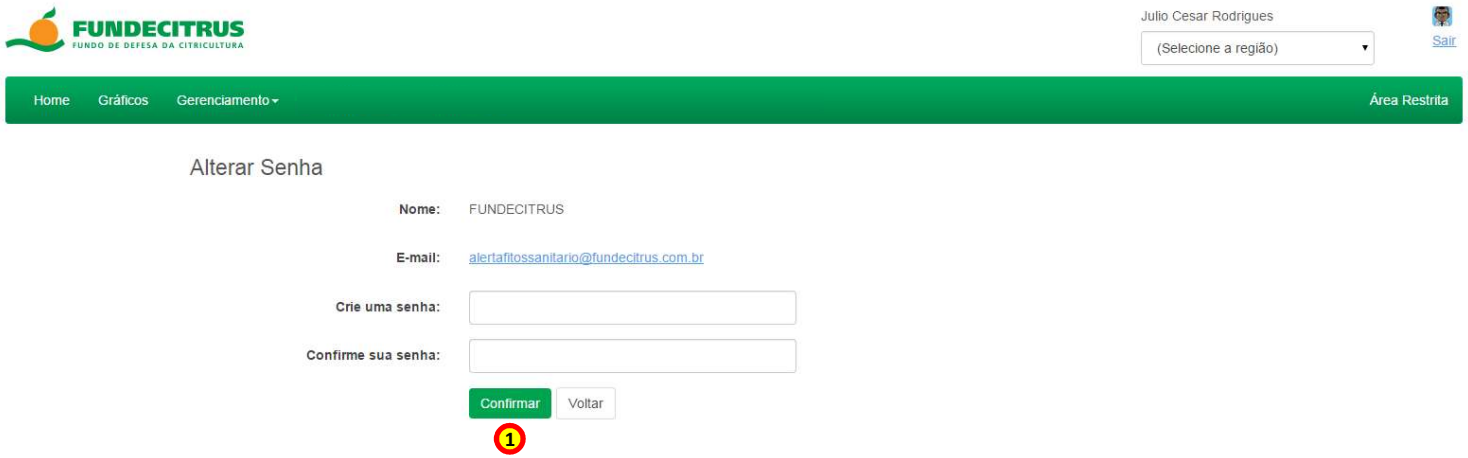

Alterar as permissões de acesso ao Sistema

Clique em para alterar as permissões de acesso ao sistema – níveis de usuários.

Área utilizada para alterar as funções dos usuários.

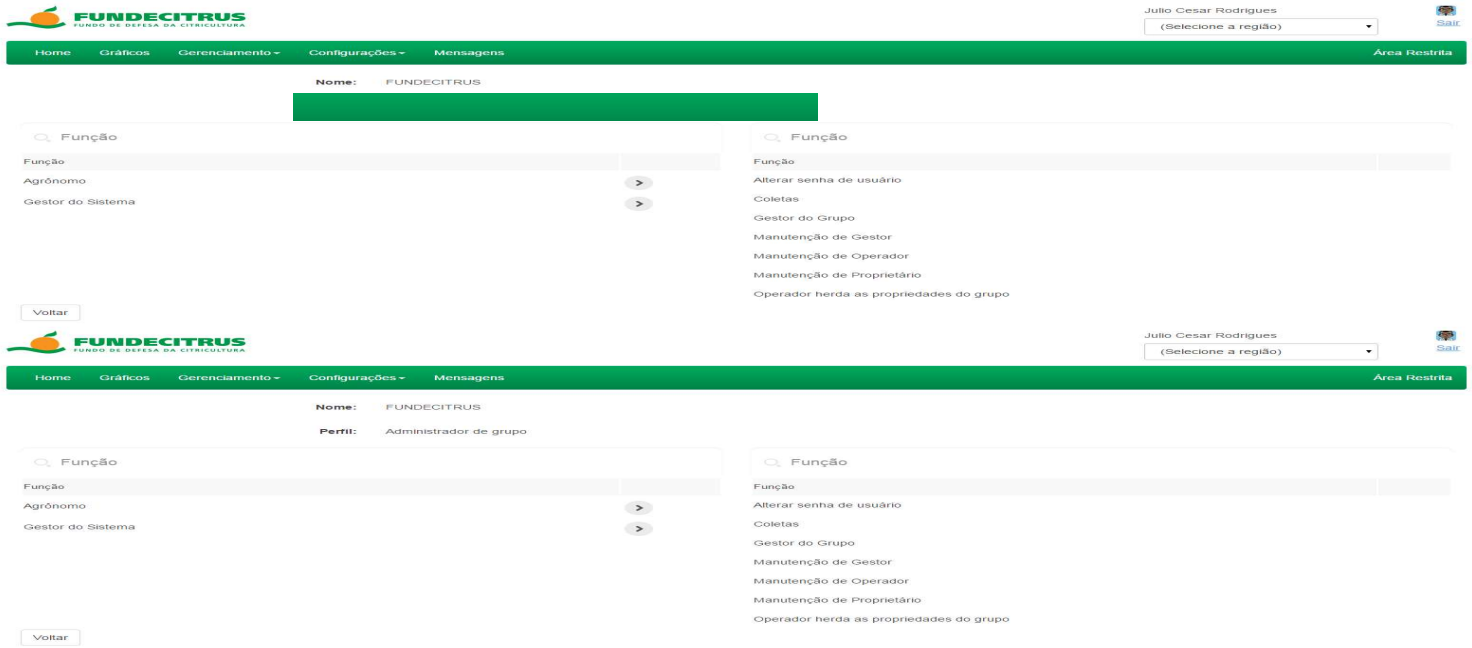

Visualizar os dados do proprietário

Clique em para mostrar os dados do proprietário.

Nesta janela você visualiza os dados do proprietário.

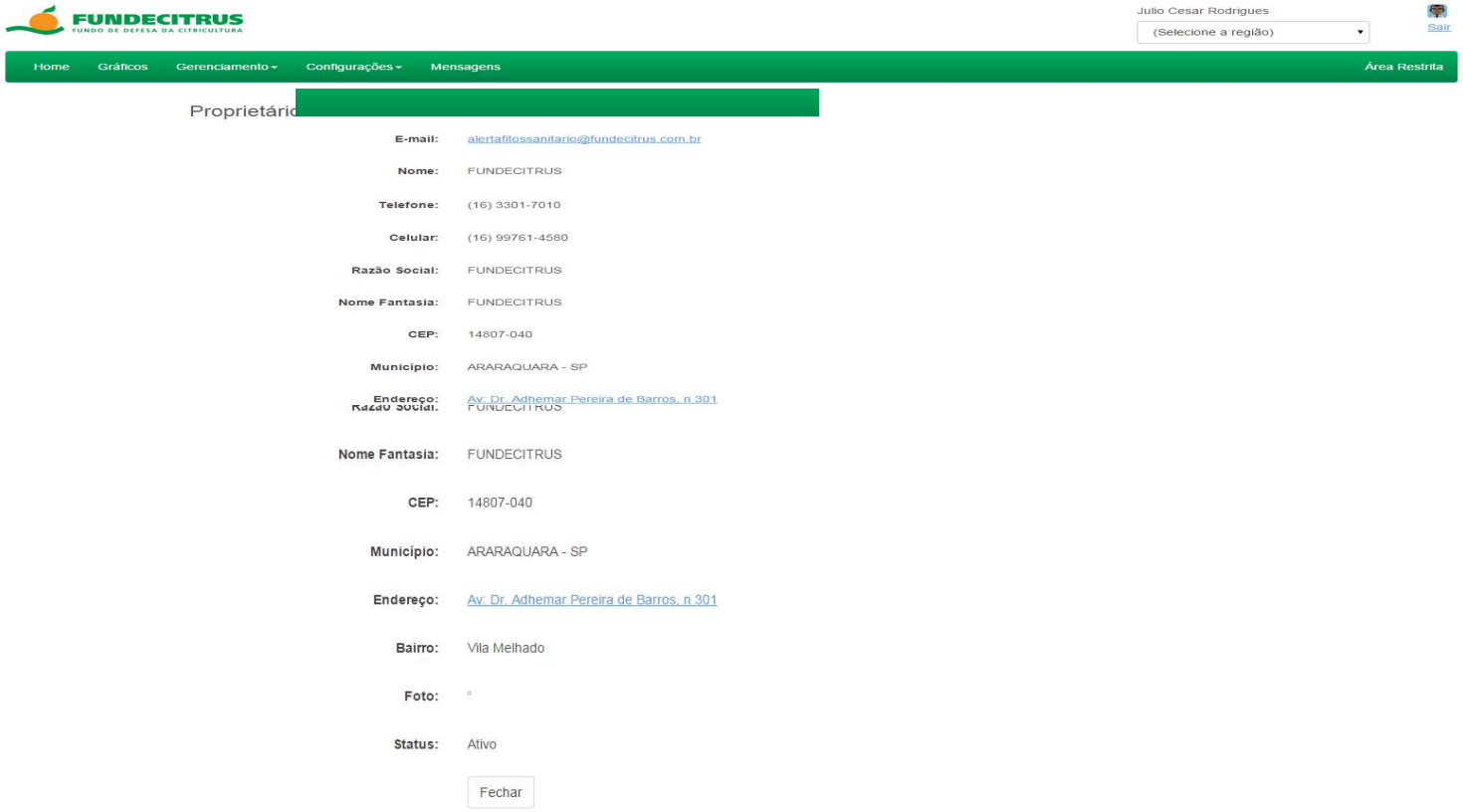

Alterar os dados do proprietário

Clique em para alterar os dados do proprietário.

Nesta janela você altera os dados do proprietário.

Para concluir as alterações clique em **Confirmar**. ①

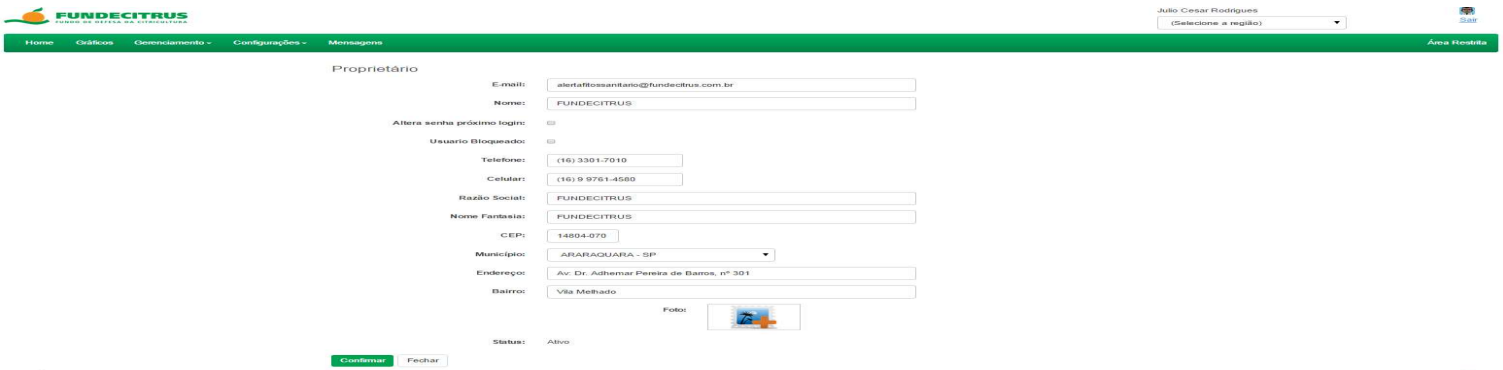

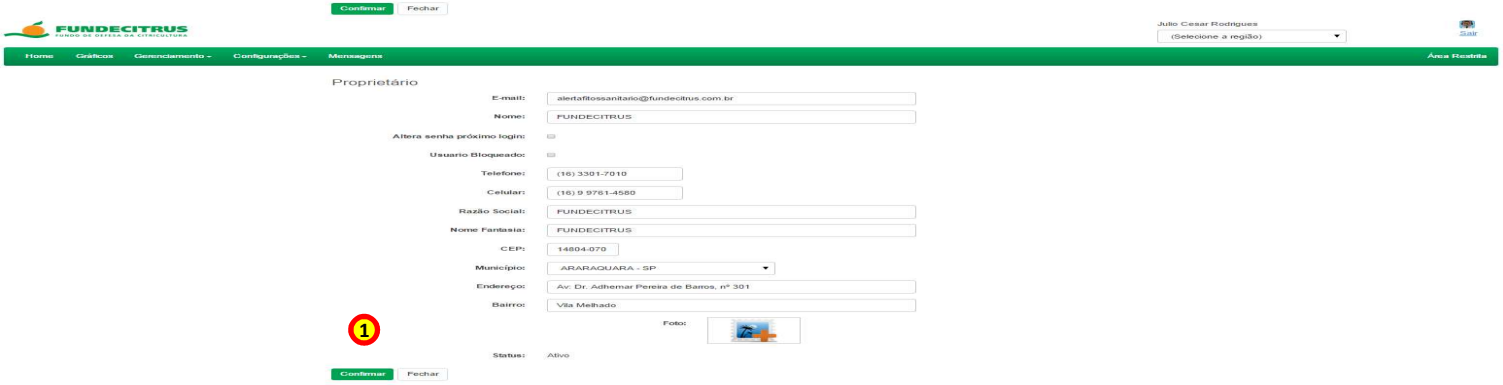

Inativar um proprietário

Clique em para inativar o proprietário.

Está função é utilizada para **suspender temporariamente** o acesso do proprietário ao Sistema.

Excluindo um proprietário

Clique em para excluir o proprietário.

Está função é utilizada para **excluir completamente** o acesso do proprietário ao Sistema.

Operador de propriedade

Em **Localizar** ① você pode procurar o nome de um operador de propriedade.

Clicando em **Inserir**, ② você insere um novo operador.

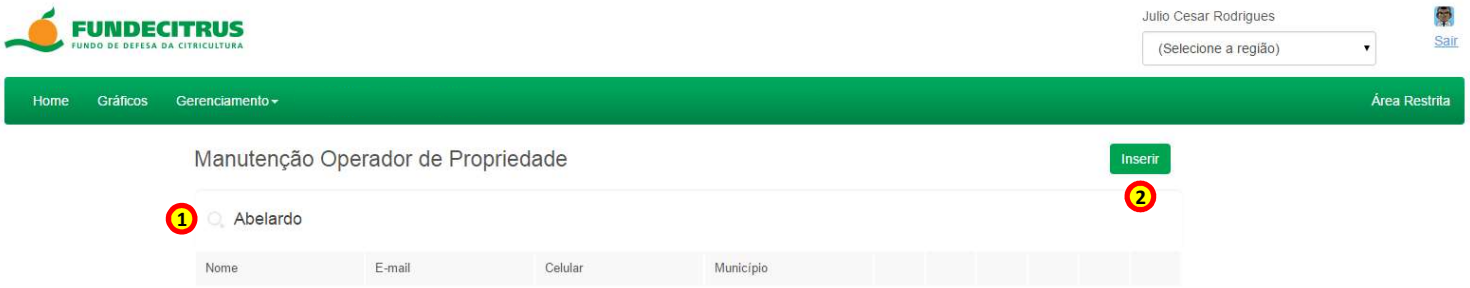

Preencha os campos para cadastrar um novo operador de propriedade.
Para concluir o cadastro clique em **Confirmar**. 1

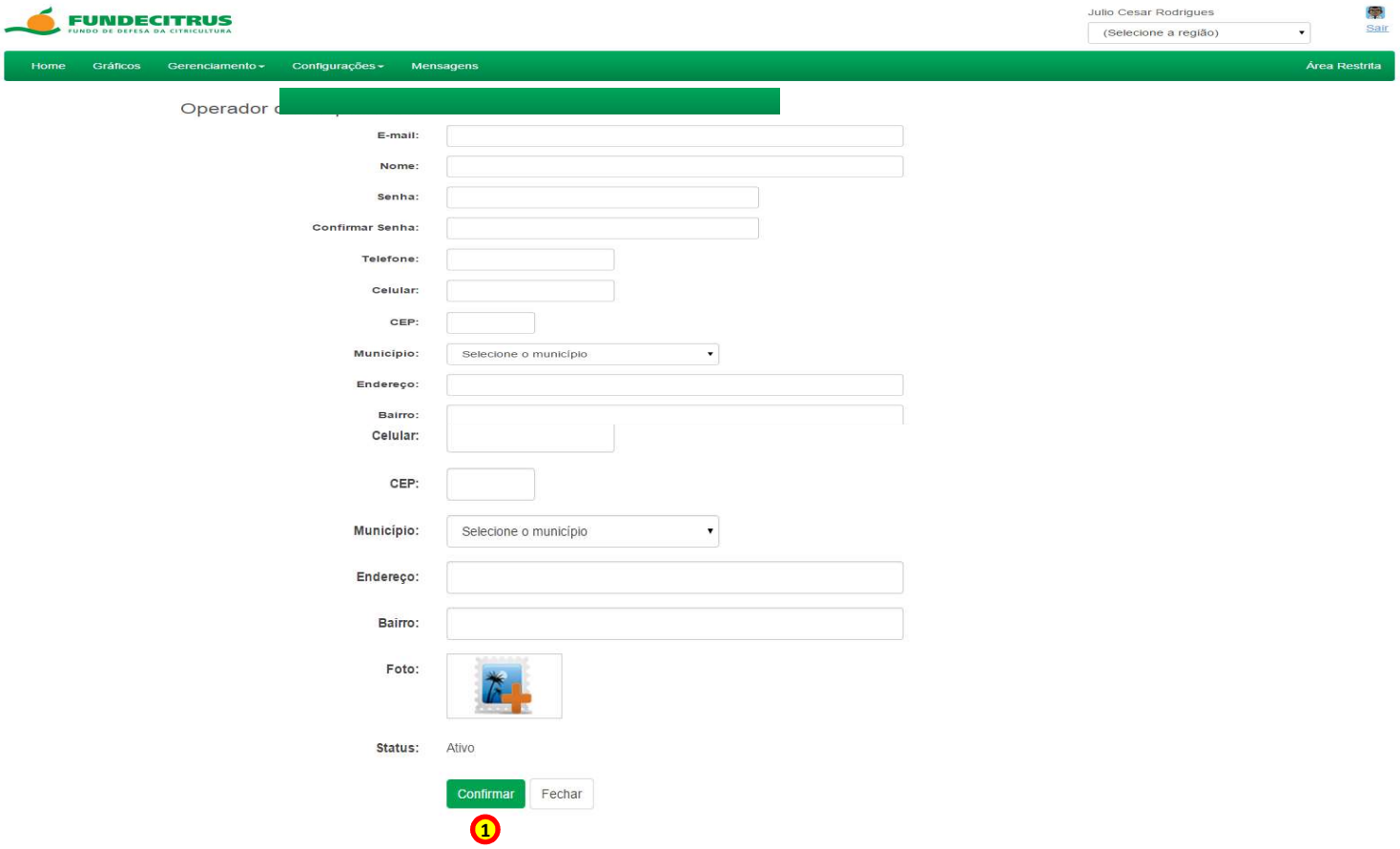

Gestor de propriedade

Em **Localizar** ① você pode procurar o nome de um gestor de propriedade.

Clicando em **Inserir**, ② você insere um novo gestor.

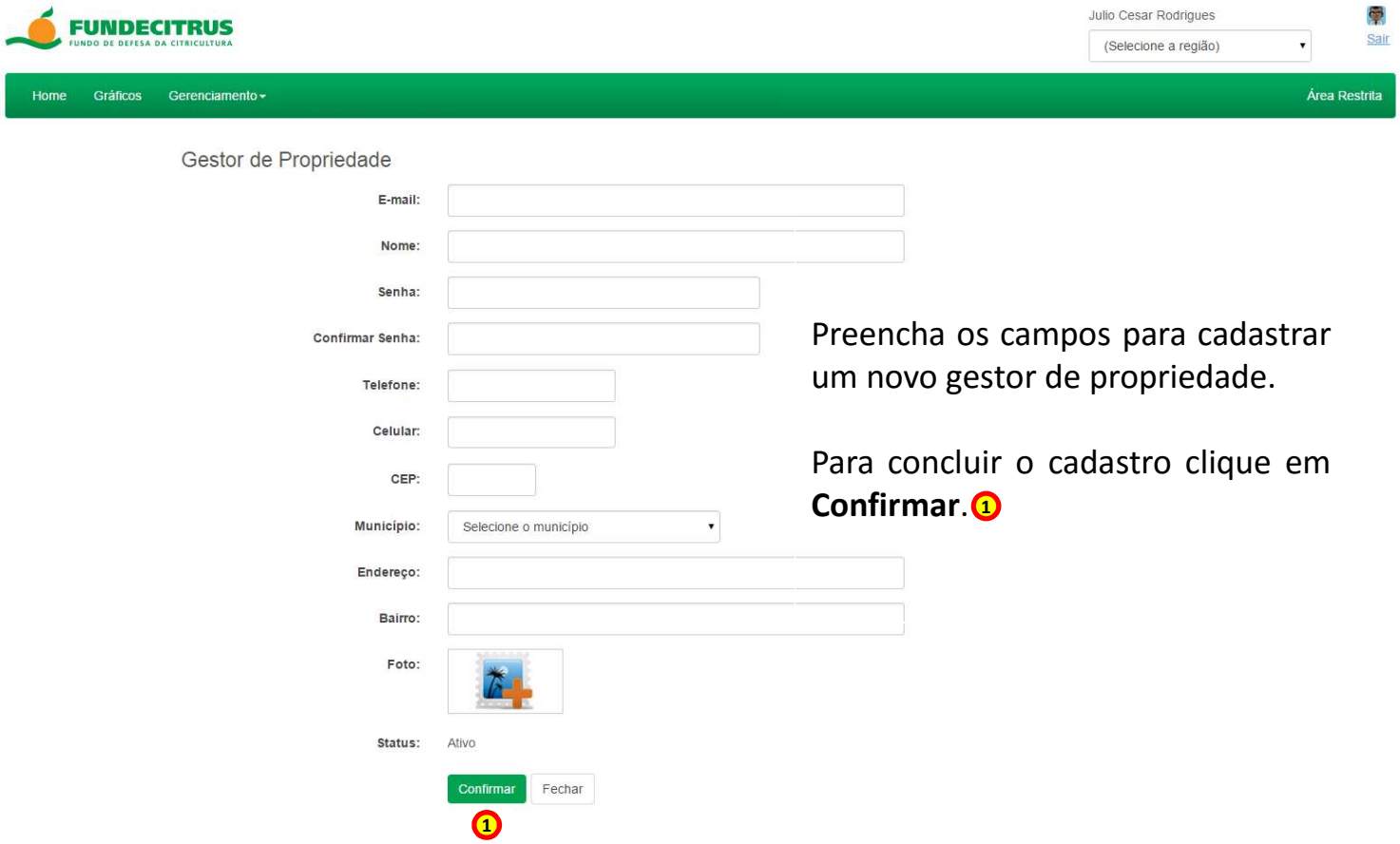

Preencha os campos para cadastrar um novo gestor de propriedade.

Para concluir o cadastro clique em **Confirmar**. 1

Acessar o cadastro da propriedade

Em Gerenciamento ①, selecione **Propriedade**.

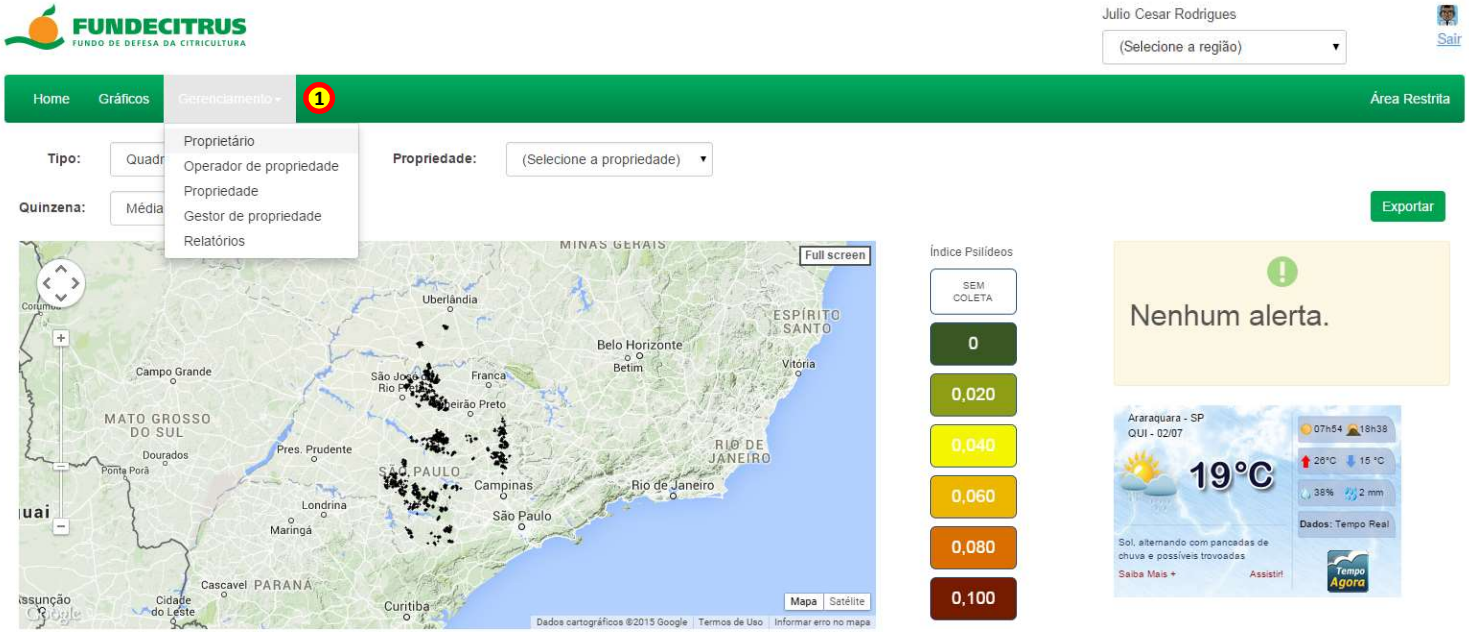

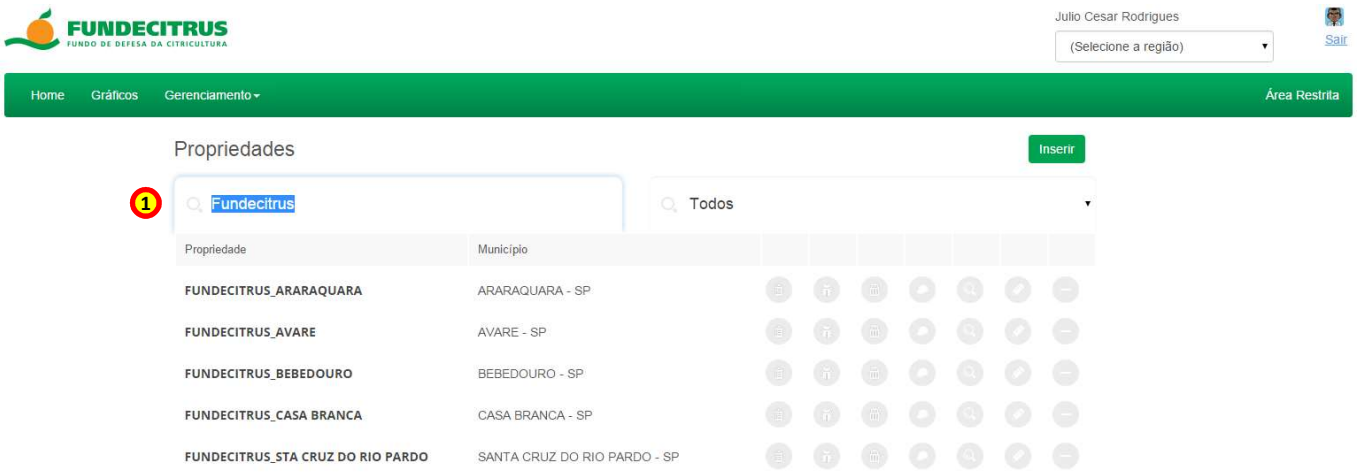

Pesquisar uma propriedade

Em **Pesquisar**, ① digite o nome da propriedade que deseja localizar.

Todos, ② realiza filtro por todas propriedades;
Inativos, realiza filtro por todas propriedades inativas;
Ativos, realiza filtro por todas propriedades ativas. que participam do Alerta.

Imprimir ficha de coleta

Clicar em para imprimir a **Ficha de coleta de psilídeos**.

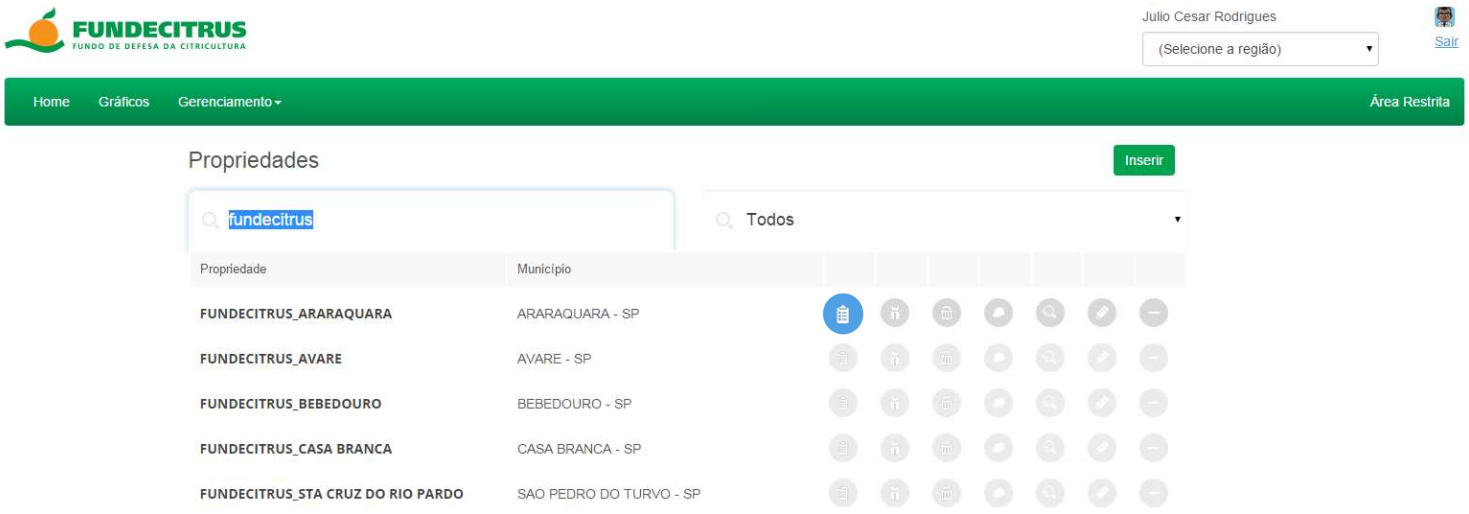

Lembre-se:

1º - A armadilha adesiva amarela deve ser instalada no terço superior da planta.

2º - O estádio vegetativo preenchido na ficha de coleta é referente a planta onde a armadilha adesiva amarela está instalada, e não sobre a média do talhão.

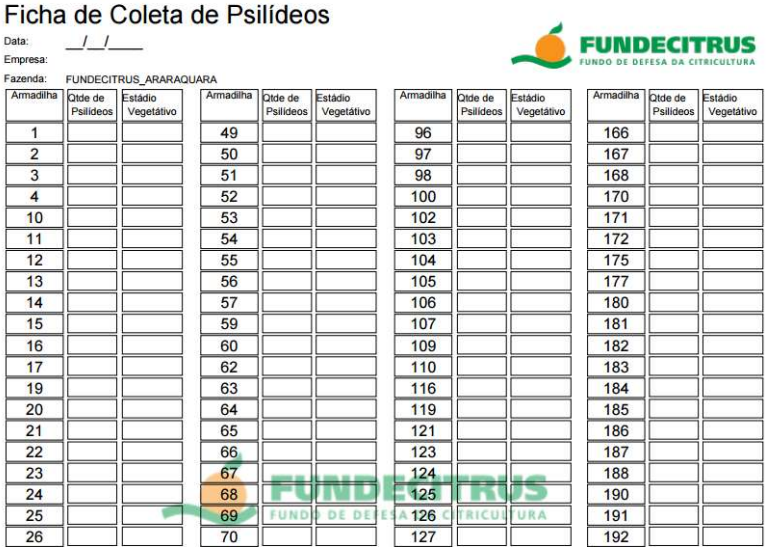

Ficha de Coleta de Psilídeos

Data: __/__/____

Empresa:

Fazenda: FUNDECITRUS_ARARAQUARA

Armadilha	Qtde de Psilídeos	Estádio Vegetativo	Armadilha	Qtde de Psilídeos	Estádio Vegetativo	Armadilha	Qtde de Psilídeos	Estádio Vegetativo	Armadilha	Qtde de Psilídeos	Estádio Vegetativo
1			49			96			166		
2			50			97			167		
3			51			98			168		
4			52			100			170		
10			53			102			171		
11			54			103			172		
12			55			104			175		
13			56			105			177		
14			57			106			180		
15			59			107			181		
16			60			109			182		
17			62			110			183		
19			63			116			184		
20			64			119			185		
21			65			121			186		
22			66			123			187		
23			67			124			188		
24			68			125			190		
25			69			126			191		
26			70			127			192		

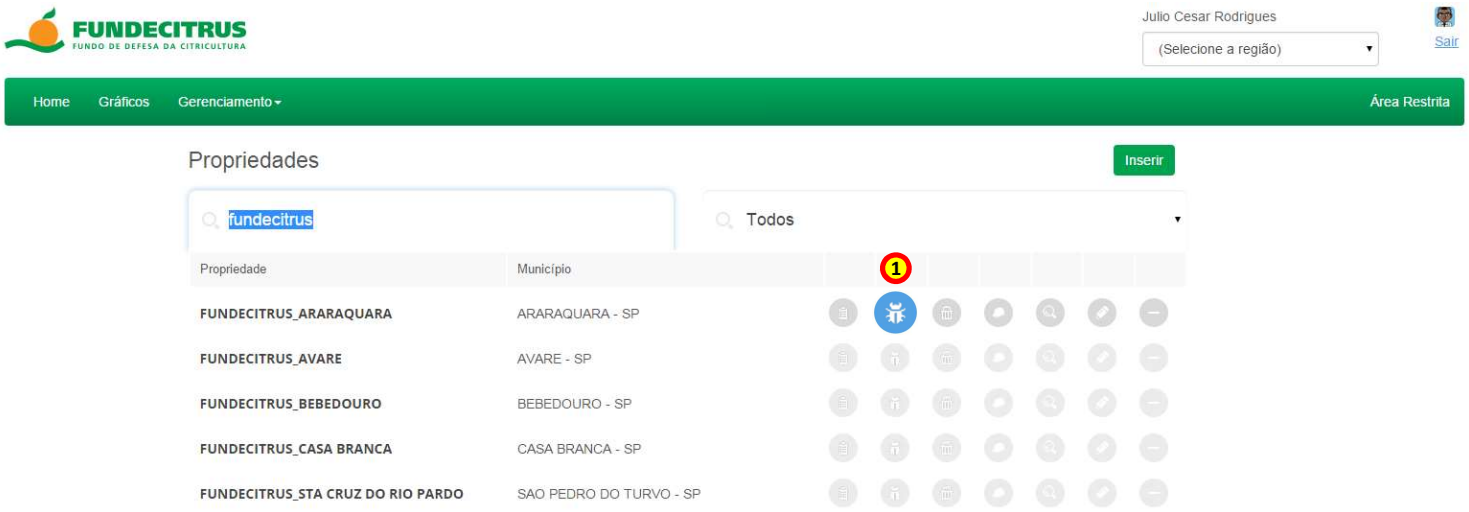

Dados das avaliações

Clicar em ① **Coletas** para visualizar o resumo de todas as informações enviadas pela propriedade.

É neste local onde os dados das avaliações devem ser imputados.

Digitar um avaliação

Para digitar os dados de uma avaliação é só clicar em **Inserir**. ②

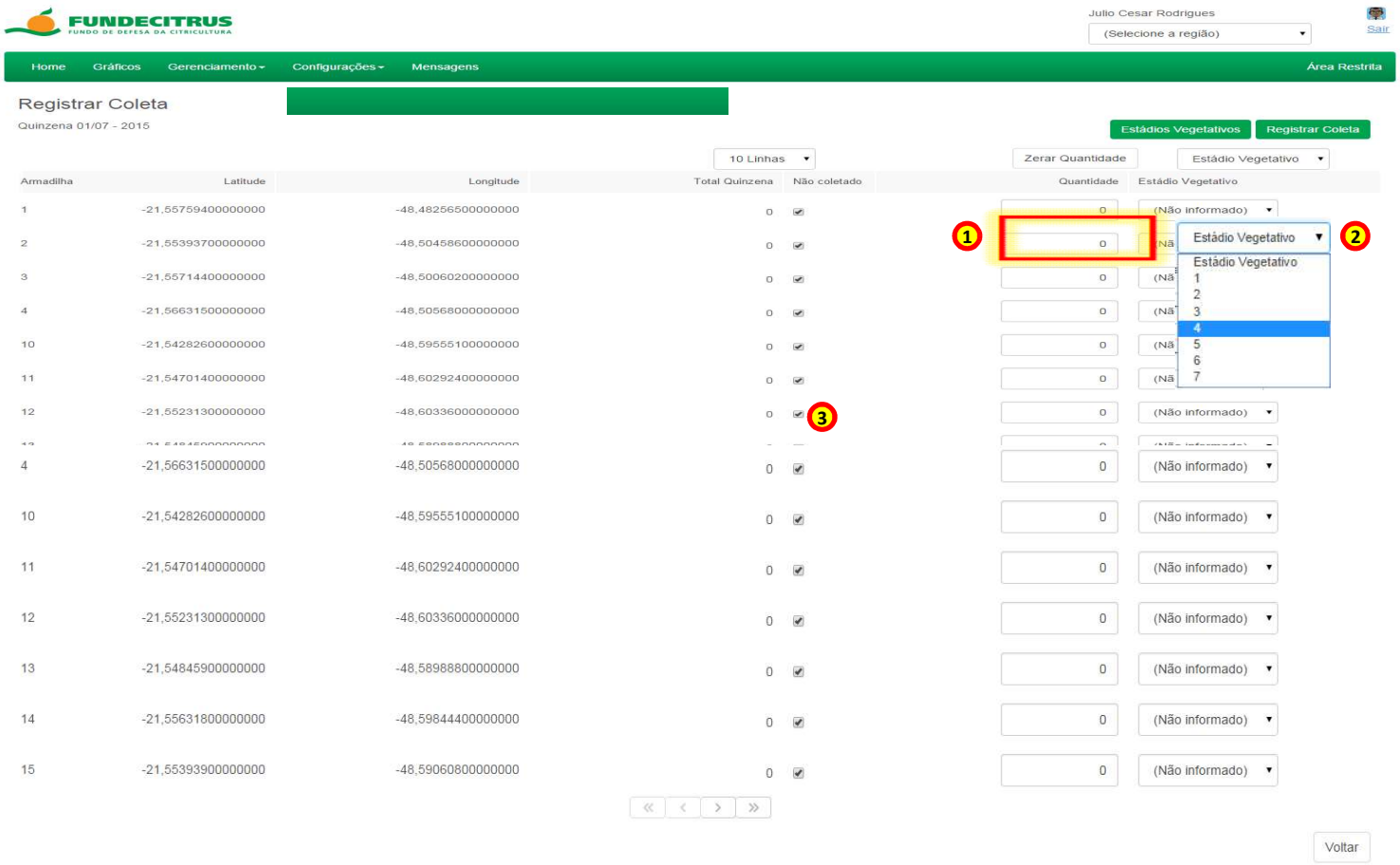

Se na avaliação não encontrou nenhum psilídeo, clique em **Zerar Quantidade**.①

Você pode selecionar o **Estádio Vegetativo** predominante ② da propriedade e depois alterar somente aqueles que forem diferentes.

Se alguma armadilha não foi avaliada, ou foi perdida, clique em **Não Coletado.**③

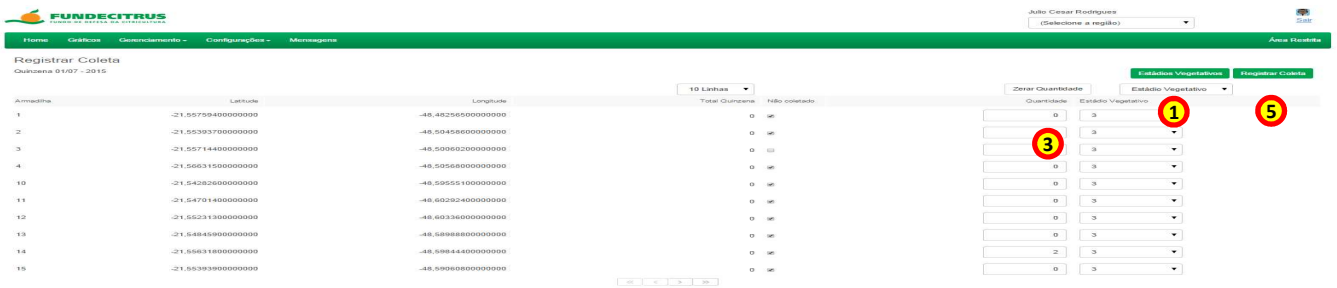

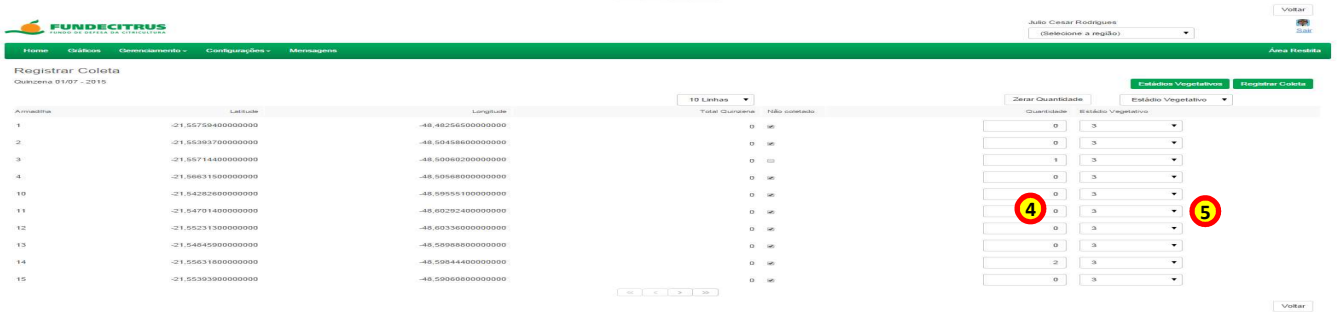

2



Caso o digitador/avaliador tenha alguma dúvida com relação ao tipo de vegetação, é só clicar em **Estádios Vegetativos** 1 para que uma **imagem ilustrativa** 2 apareça.

Caso todas armadilhas estiverem sem 3 capturas, clique em **Zerar Quantidade**.

Pode-se também digitar a quantidade de insetos capturados 4 e selecionar o tipo de vegetação. 5

Clique em **Registrar Coletar** 6 para salvar a digitação.

Importar uma planilha com os dados das avaliações

O usuário pode importar uma planilha - na extensões .xls ou .xlsx – com os dados das avaliações.

Se houver alguma dúvida com relação a planilha que será importada, clique em **Exportar**. ❶ O Sistema vai gerar uma planilha com as armadilhas cadastradas no Sistema e os campos com as informações que devem ser preenchidas.

Automaticamente será realizado um download em seu computador.
Clique para abrir o arquivo.

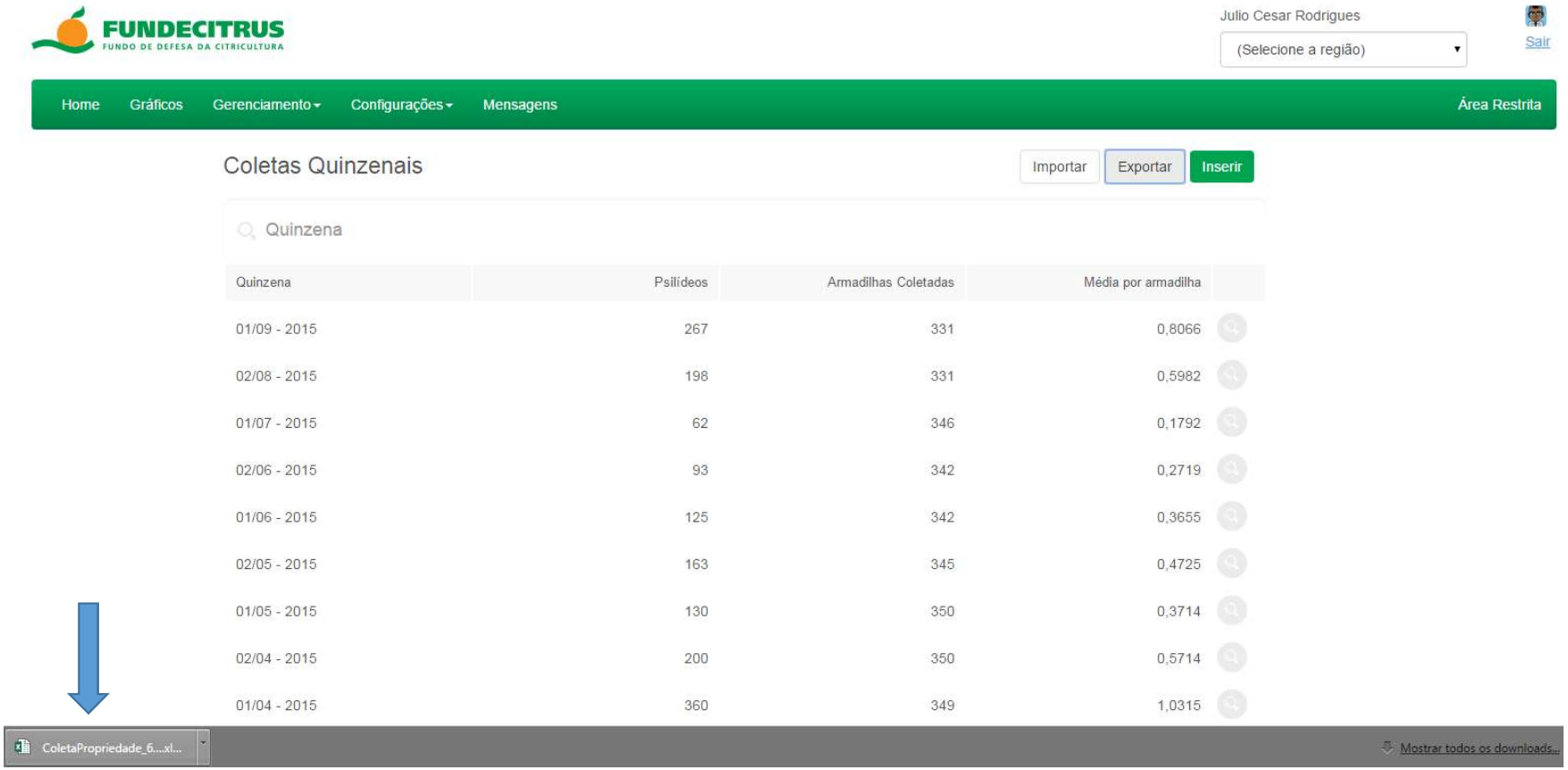

- Clique em **Habilitar Edição**. ①
- Preencha os campos.
- Salve a planilha

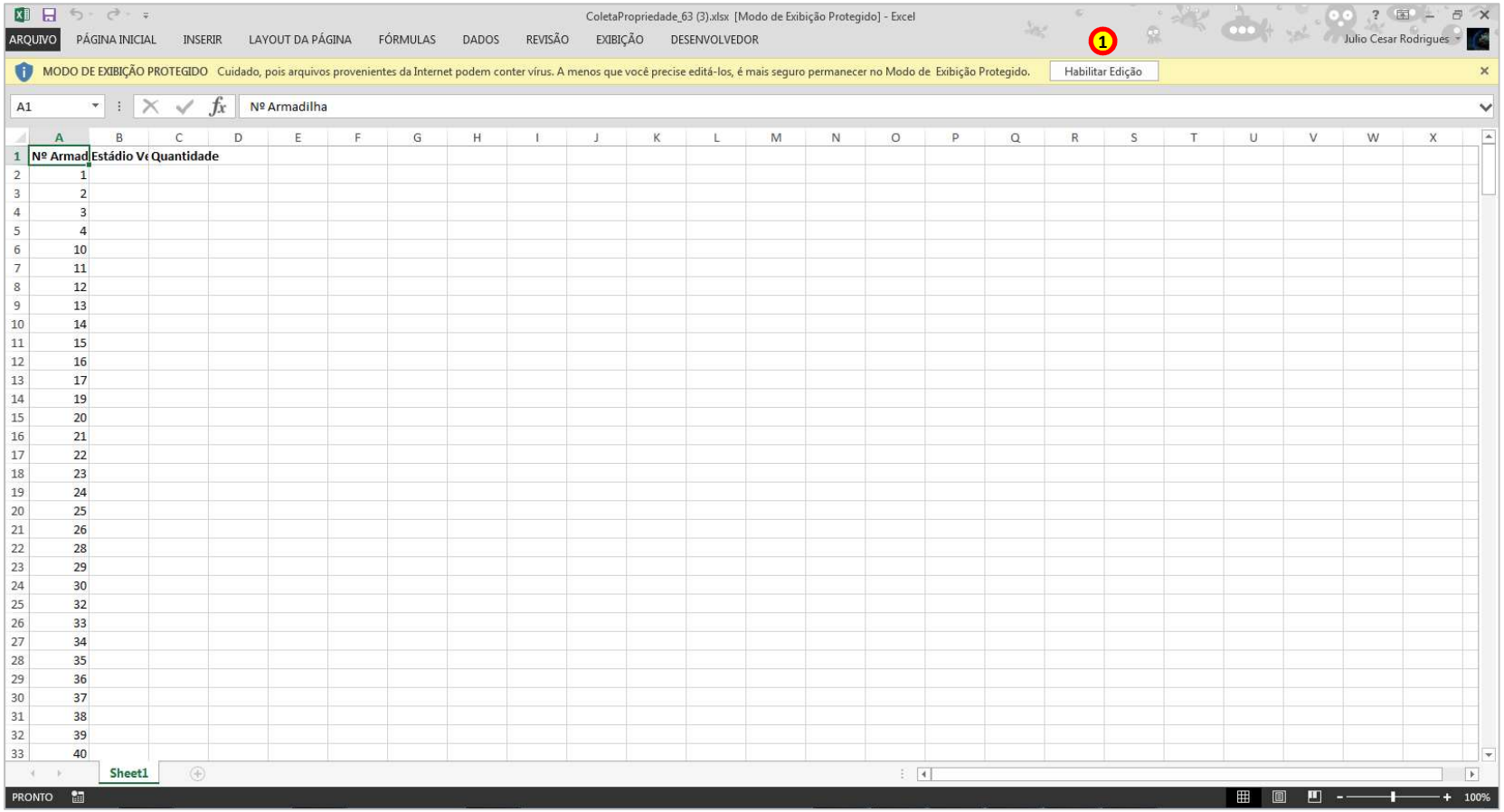

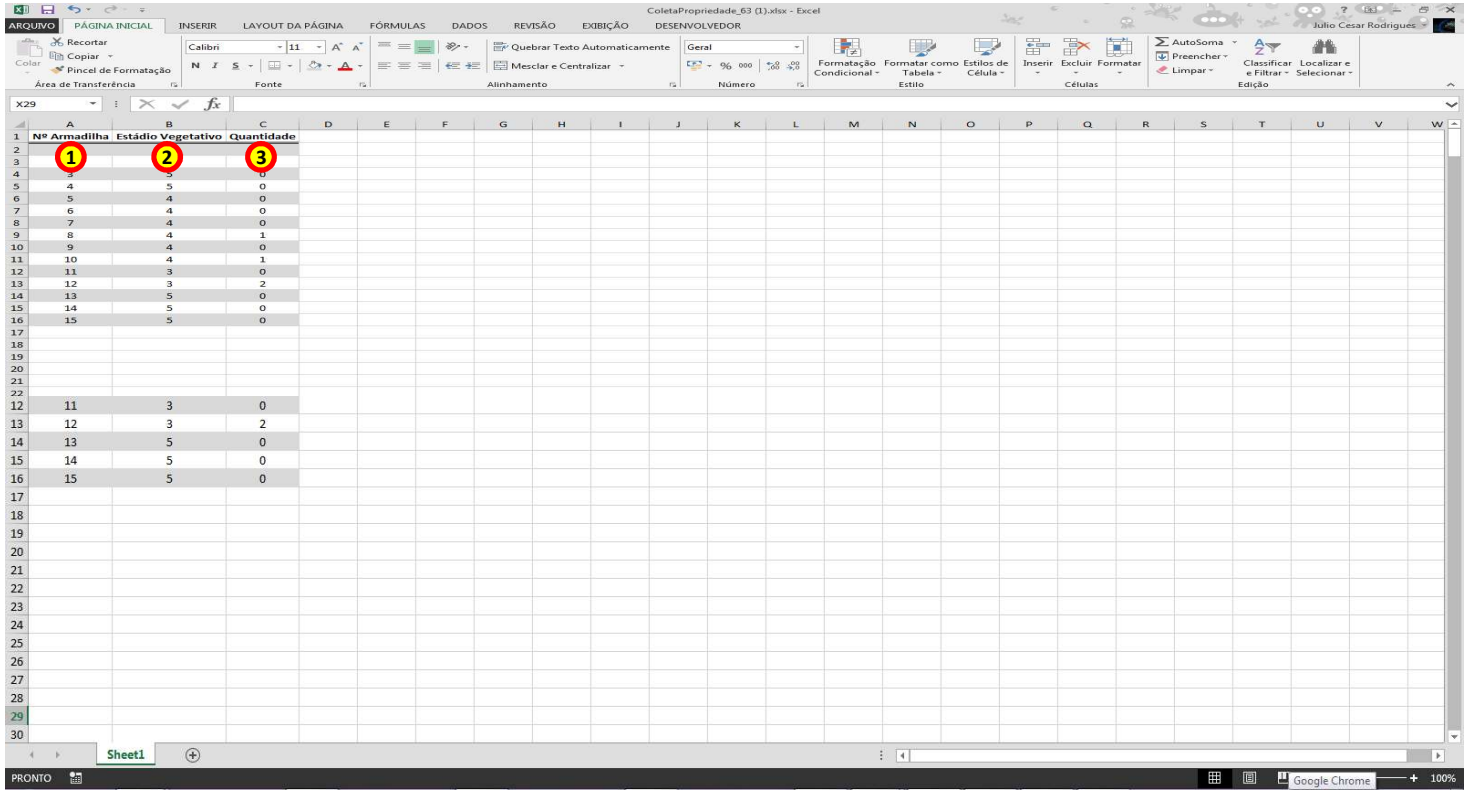

Nº Armadilha	Estádio Vegetativo	Quantidade
3	5	0
4	5	0
5	4	0
6	4	0
7	4	0
8	4	1
9	4	0
10	4	1
11	3	0
12	3	2
13	5	0
14	5	0
15	5	0

1. Na coluna A, linha 2, 3, 4, 5..., deverá constar o número da armadilha.

2. Na coluna B, linha 2, 3, 4, 5..., deverá constar a vegetação da planta onde está localizada a armadilha adesiva amarela.

3. Na coluna C, linha 2, 3, 4, 5..., deverá constar a quantidade de pisilídeo encontrado na armadilha adesiva amarela.

Clique em **Importar** ❶ , para importar a planilha com os dados das avaliações.

Clique em **Data e Hora** 1

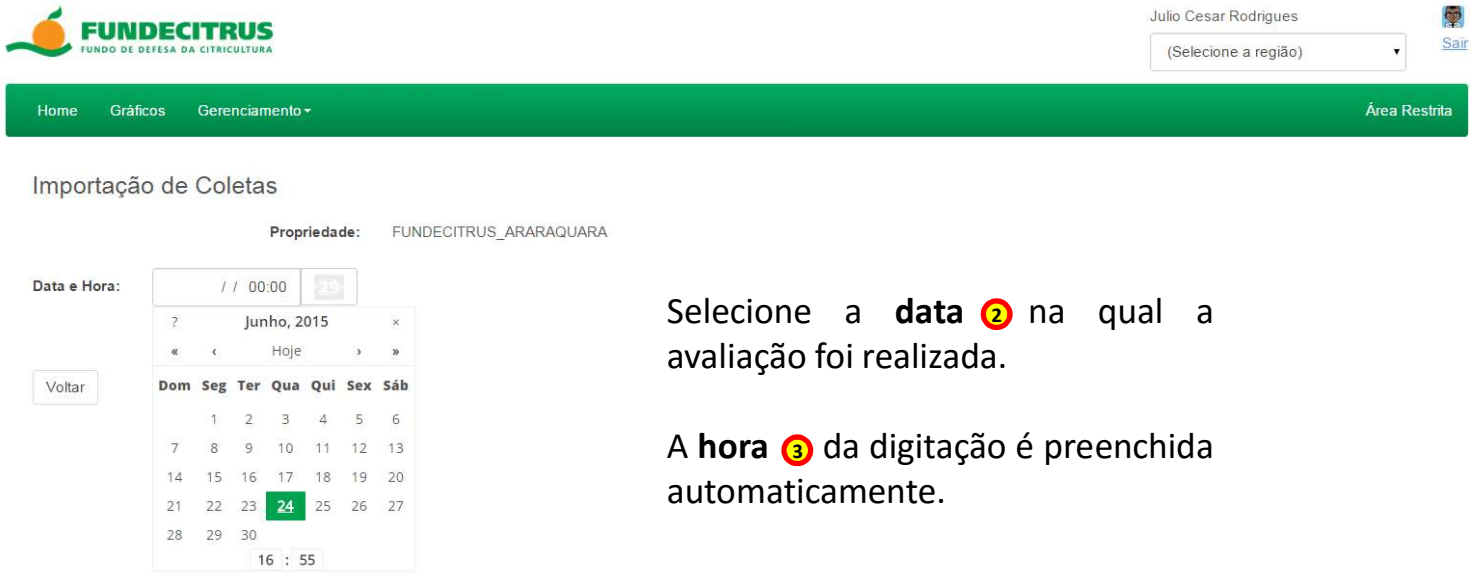

Selecione a **data** 2 na qual a avaliação foi realizada.

A **hora** 3 da digitação é preenchida automaticamente.

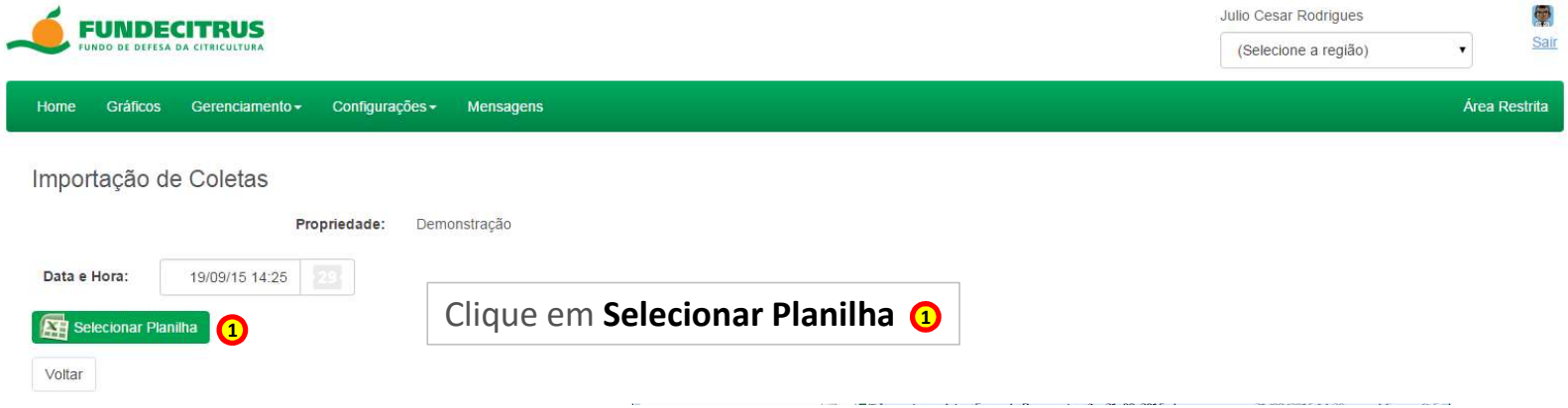

Clique em **Selecionar Planilha** 1

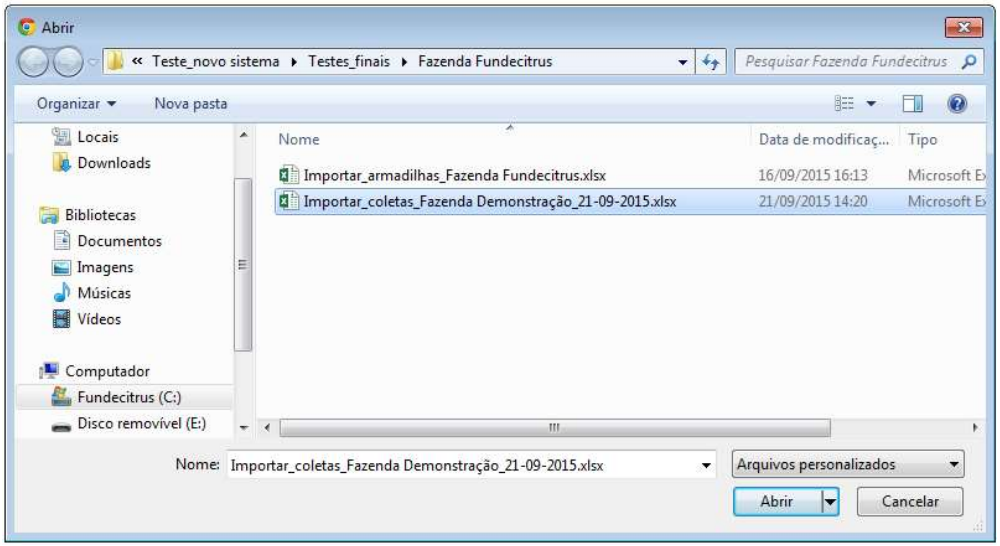

- Selecione o arquivo que será importado.
- Clique em Abrir.

No momento em que a importação estiver ocorrendo aparecerá a seguinte janela.

Caso algum dado da planilha esteja inconsistente, o Sistema informa onde o erro está acontecendo.

Retorne até a planilha verifique os dados, corrija-os e importe novamente.

Com os dados corretos, a importação ocorre normalmente.

Confirmar a importação das coletas

- Acesse o menu **Gerenciamento**;
- Selecione **Propriedades**;
- Clique em **Coletas**
- Verifique se a importação foi aceita pelo Sistema.

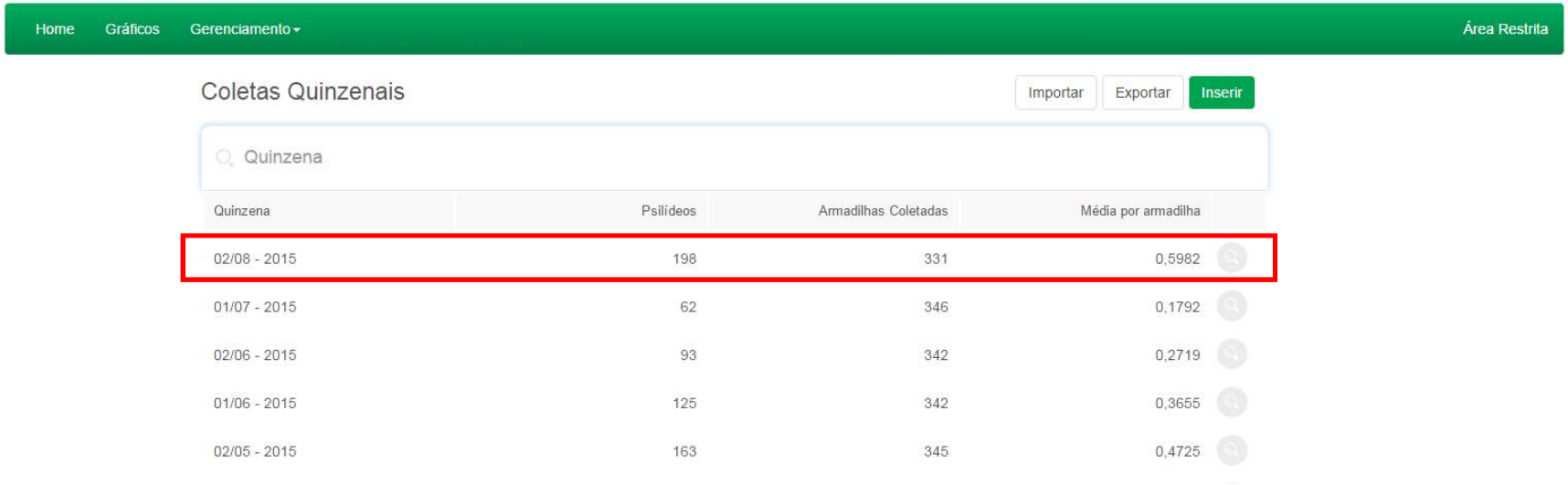

- Caso existir alguma dúvida com relação a quantidade de armadilhas ou a planilha que será importada, é só clicar em exportar.
- Será gerada uma planilha com a numeração das armadilhas da propriedade e a ordem em que os dados devem ser importados.

Inserir uma propriedade

Clicar em **Inserir**, ① para cadastrar um nova propriedade no Alerta.

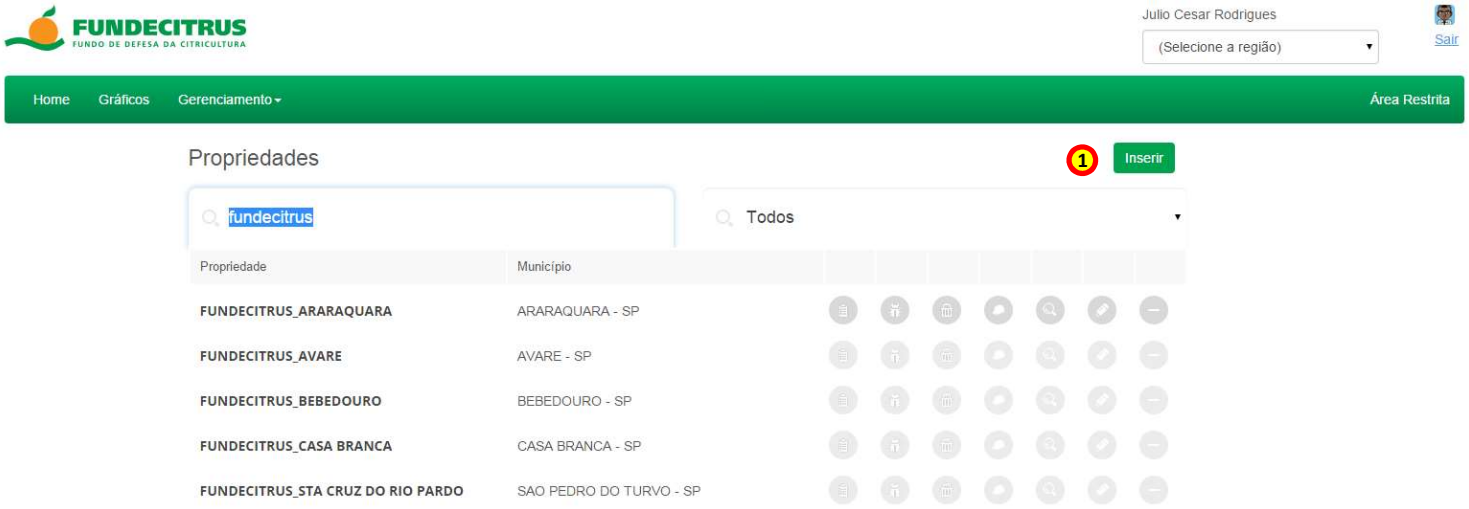

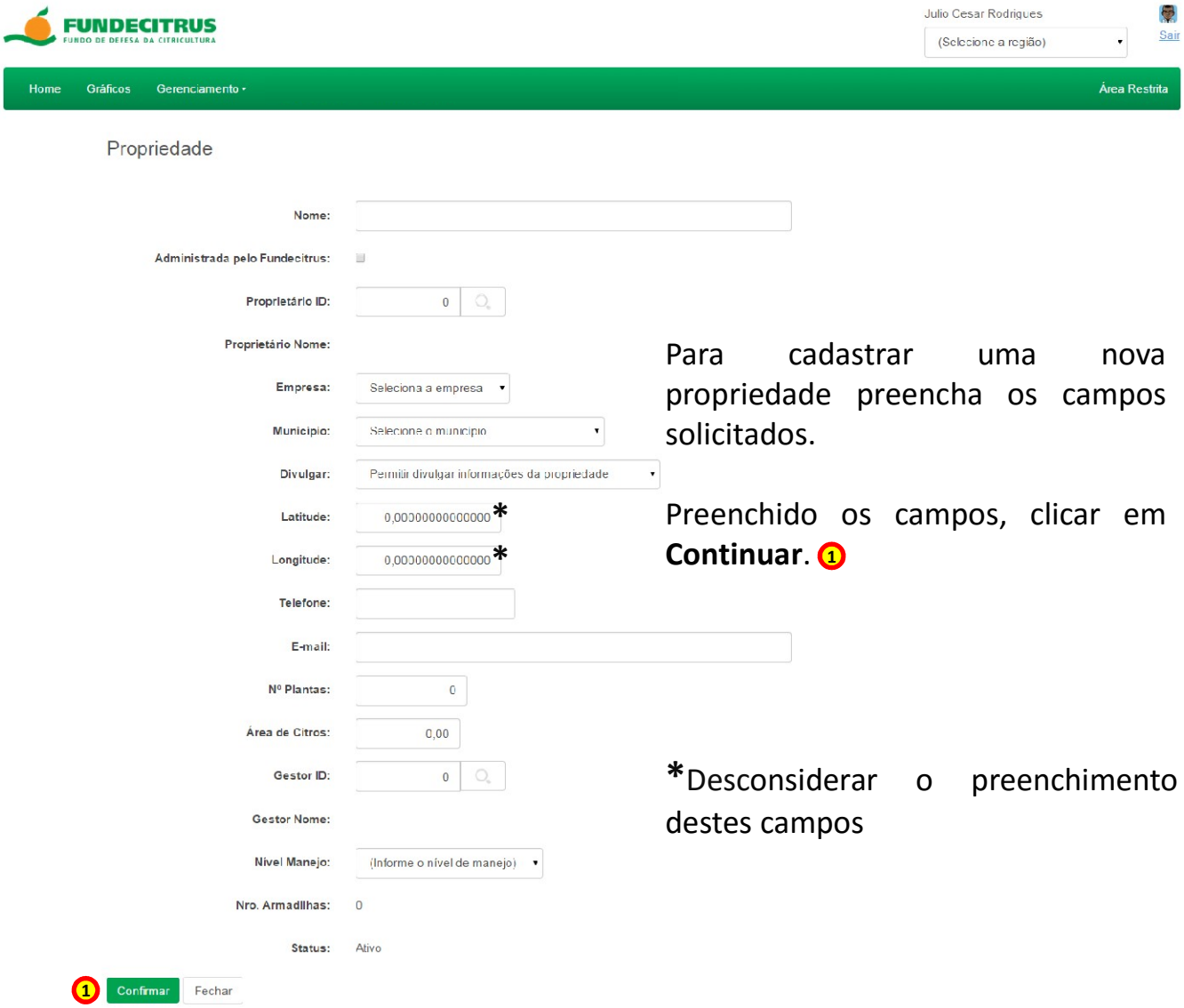

Para cadastrar uma nova propriedade preencha os campos solicitados.

Preenchido os campos, clicar em **Continuar**. 1

*Desconsiderar o preenchimento destes campos

Armadilhas da propriedade

Armadilhas da propriedade, campo de uso exclusivo do Fundecitrus, para inserir, inativar e excluir armadilhas das propriedades.

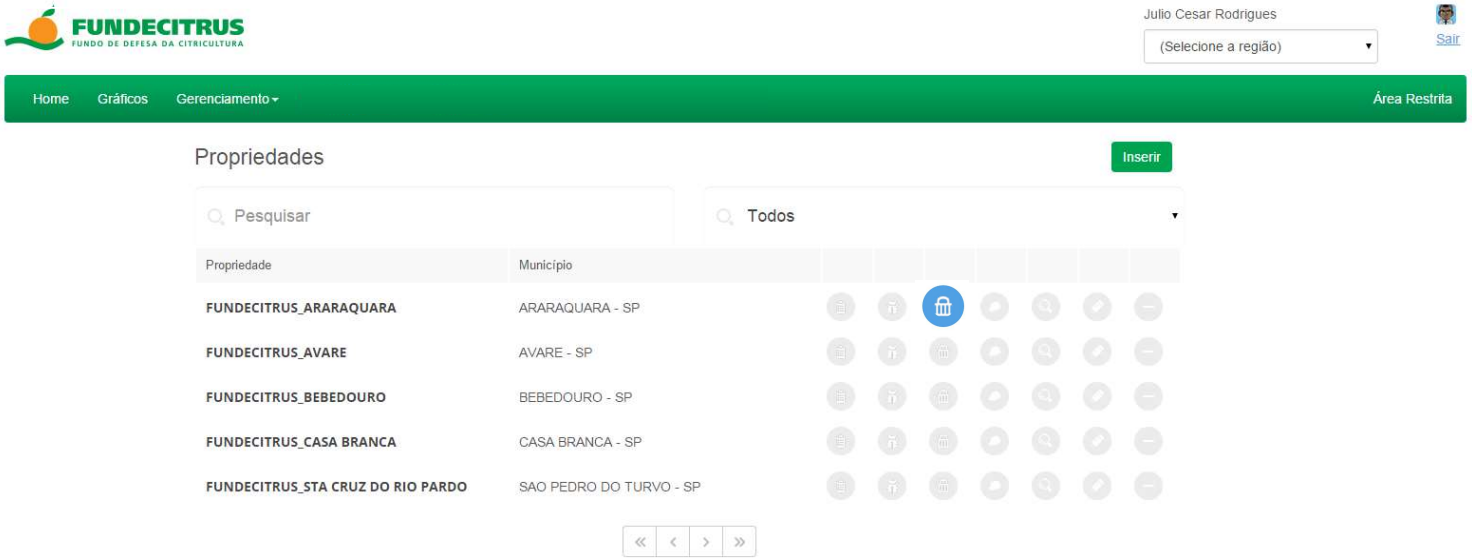

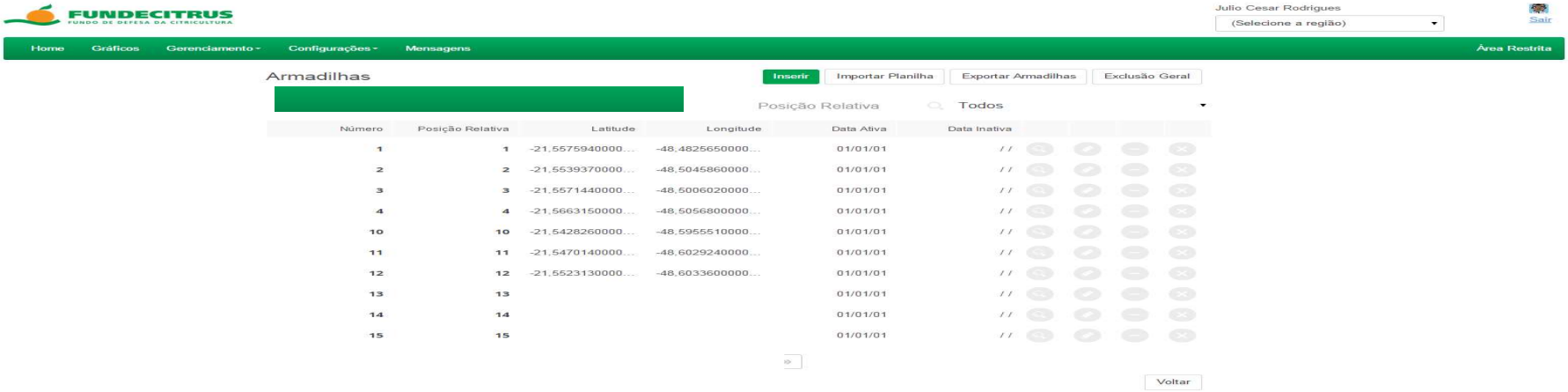

Número	Posição Relativa	Latitude	Longitude	Data Ativa	Data Inativa
1	1	-21,5575940000...	-48,4825650000...	01/01/01	/ /
2	2	-21,5539370000...	-48,5045860000...	01/01/01	/ /
3	3	-21,5571440000...	-48,5006020000...	01/01/01	/ /
4	4	-21,5663150000...	-48,5056800000...	01/01/01	/ /
10	10	-21,5428260000...	-48,5955510000...	01/01/01	/ /
11	11	-21,5470140000...	-48,6029240000...	01/01/01	/ /
12	12	-21,5523130000...	-48,6033600000...	01/01/01	/ /
13	13			01/01/01	/ /
14	14			01/01/01	/ /
15	15			01/01/01	/ /

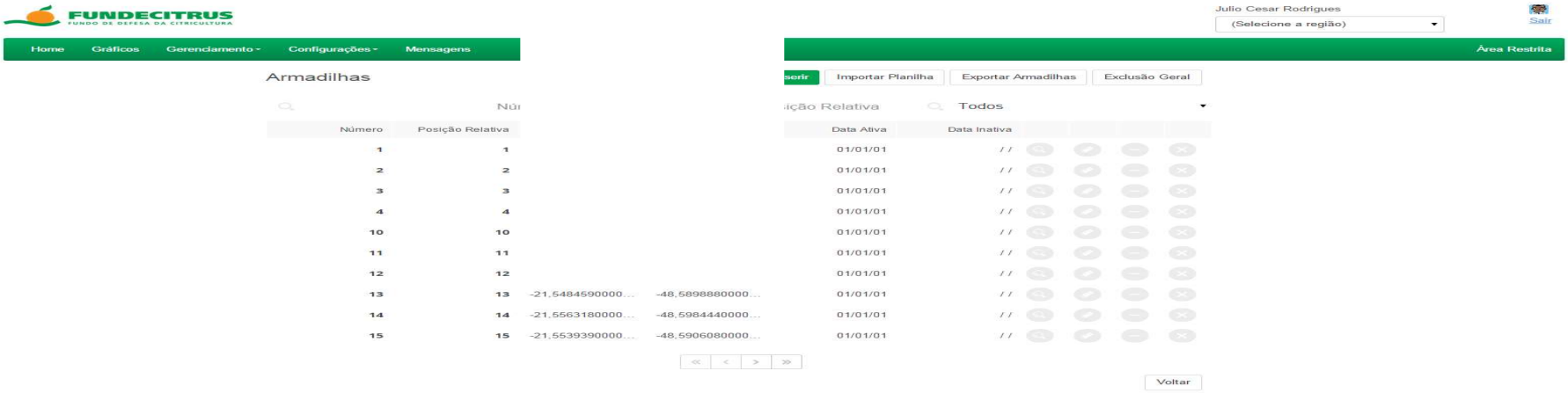

Número	Posição Relativa	Latitude	Longitude	Data Ativa	Data Inativa
1	1			01/01/01	/ /
2	2			01/01/01	/ /
3	3			01/01/01	/ /
4	4			01/01/01	/ /
10	10			01/01/01	/ /
11	11			01/01/01	/ /
12	12			01/01/01	/ /
13	13	-21,5484590000...	-48,5898880000...	01/01/01	/ /
14	14	-21,5563180000...	-48,5984440000...	01/01/01	/ /
15	15	-21,5539390000...	-48,5906080000...	01/01/01	/ /

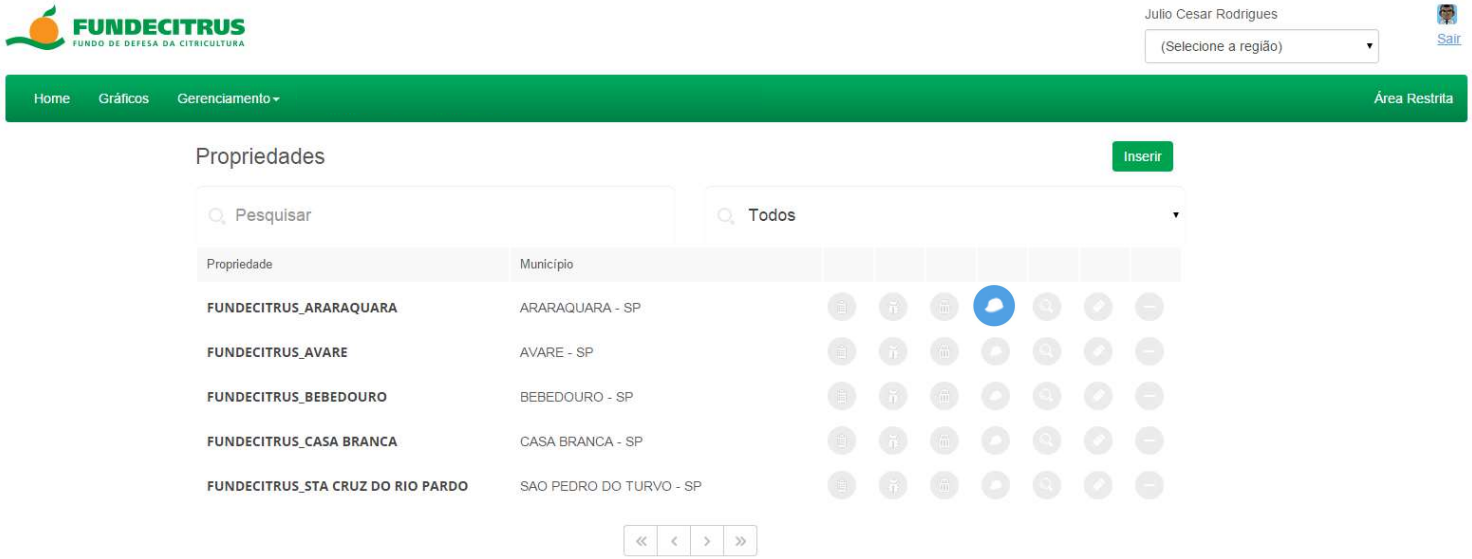

Operadores da propriedade

Operadores da propriedade, campo para inclusão dos responsáveis pela inserção dos dados da propriedade no Sistema de Alerta.

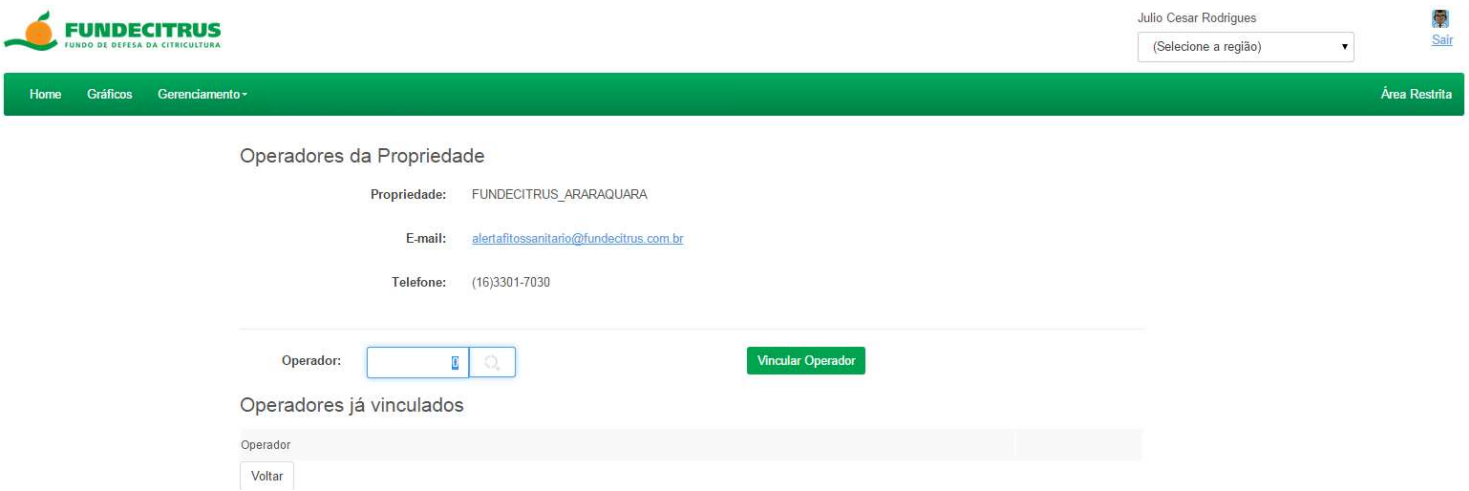

Mostrar dados da propriedade

Mostrar, visualiza os dados da propriedade cadastrada no sistema.

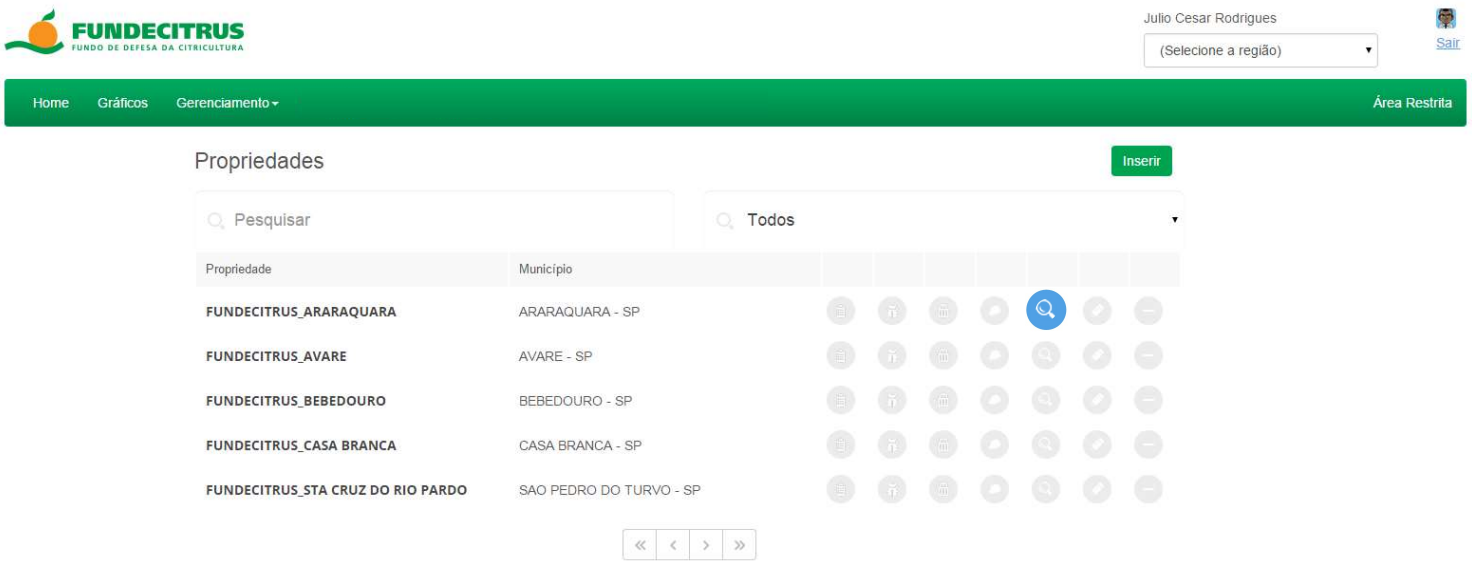

FUNDECITRUS
FUNDO DE DEFESA DA CITRICULTURA

Julio Cesar Rodrigues
(Selecione a região)
Sair

Home | Gráficos | Gerenciamento | Área Restrita

Propriedade

Nome:	FUNDECITRUS_ARARAQUARA
Administrada pelo Fundecitrus:	☐
Proprietário ID:	36
Proprietário Nome:	FUNDECITRUS
Empresa:	Seleciona a empresa
Município:	ARARAQUARA - SP
Divulgar:	Permitir divulgar informações da propriedade
Latitude:	-21,82835703000000
Longitude:	-48,22654724000000
Telefone:	(16) 3301-7030
E-mail:	alertafitossanitario@fundecitrus.com.br
Nº Plantas:	0
Área de Citros:	0,00
Gestor ID:	36
Gestor Nome:	FUNDECITRUS
Nível Manejo:	(Informe o nível de manejo)
Nro. Armadilhas:	350
Status:	Ativo

Fechar

Alterar dados da propriedade

Alterar, modifica os dados cadastrais da propriedade.

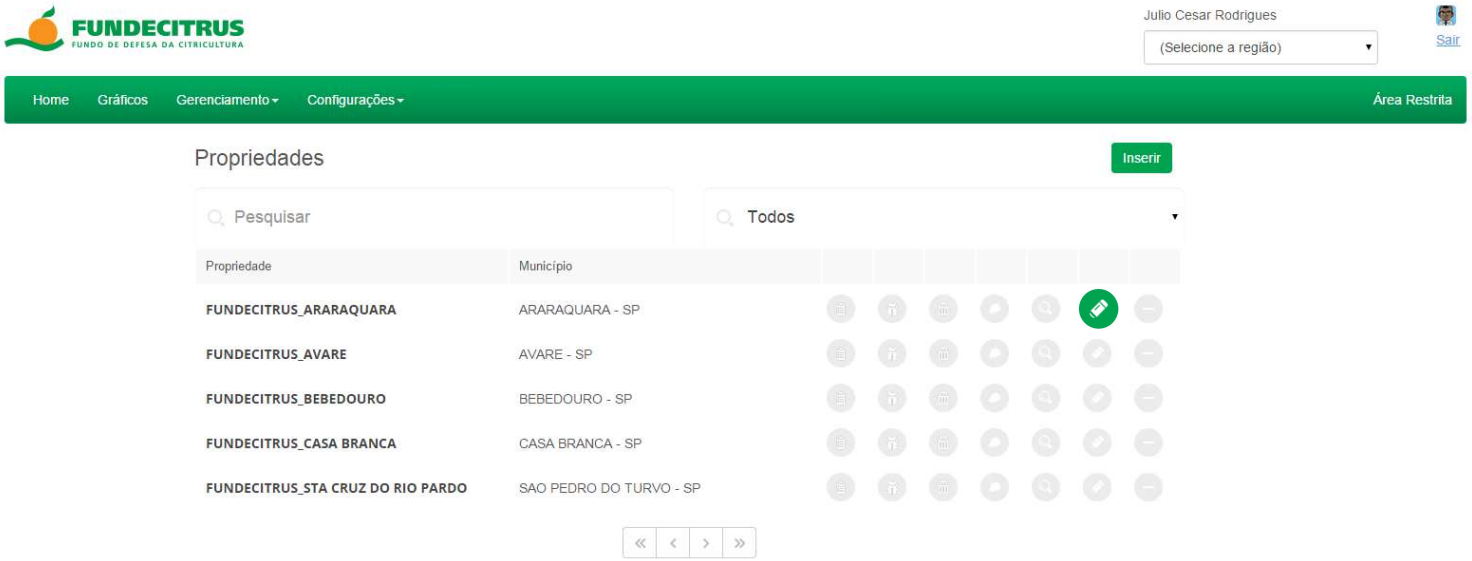

FUNDECITRUS
FUNDO DE DEFESA DA CITRICULTURA

Julio Cesar Rodrigues
(Selecione a região)
Sair

Home | Gráficos | Gerenciamento - | Configurações - | Mensagens | Área Restrita

Nome:	FUNDECITRUS_ARARAQUARA
Administrada pelo Fundecitrus:	
Proprietário ID:	36
Proprietário Nome:	FUNDECITRUS
Empresa:	Seleciona a empresa
Município:	ARARAQUARA - SP
Divulgar:	Permitir divulgar informações da propriedade
Latitude:	-21,82835703000000
Longitude:	-48,22654724000000
Telefone:	(16)3301-7030
E-mail:	alertafitossanitario@fundecitrus.com.br
Nº Plantas:	0
Área de Citros:	0,00
Gestor ID:	36

Longitude:	-48,22654724000000
Telefone:	(16)3301-7030
E-mail:	alertafitossanitario@fundecitrus.com.br
Nº Plantas:	0
Área de Citros:	0,00
Gestor ID:	36

Gestor Nome:	FUNDECITRUS
Nível Manejo:	(Informe o nível de manejo)
Nro. Armadilhas:	350
Status:	Ativo

Confirmar | Fechar

Inativar uma propriedade

Inativar propriedade, campo de uso exclusivo do Fundecitrus, utilizado para inativar uma propriedade

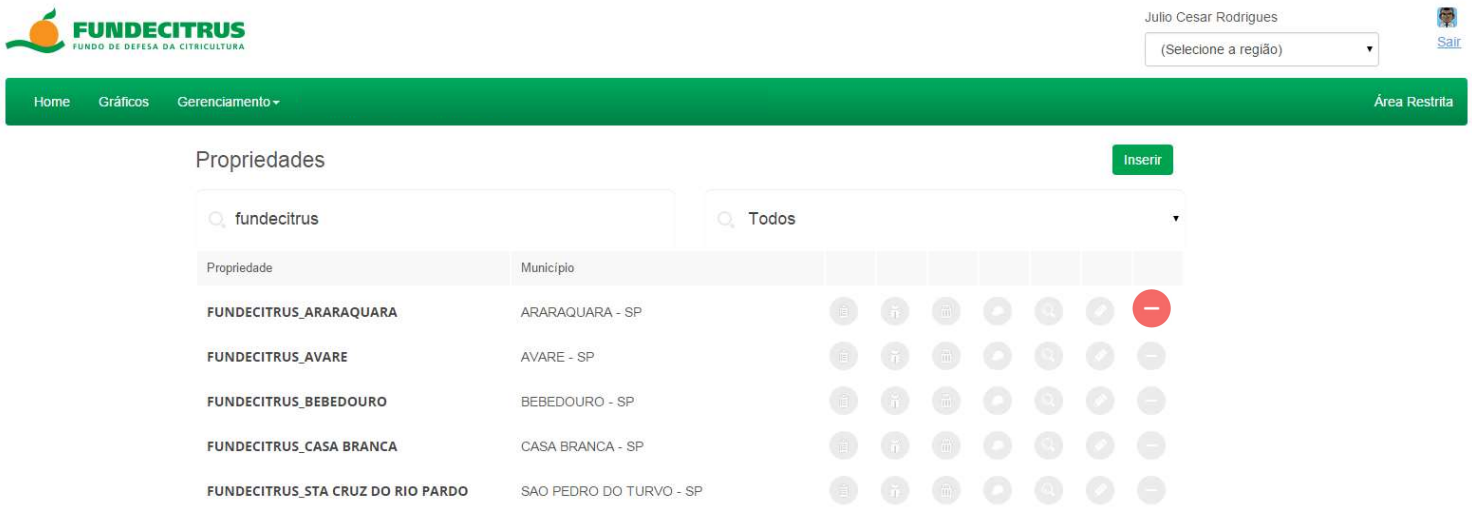

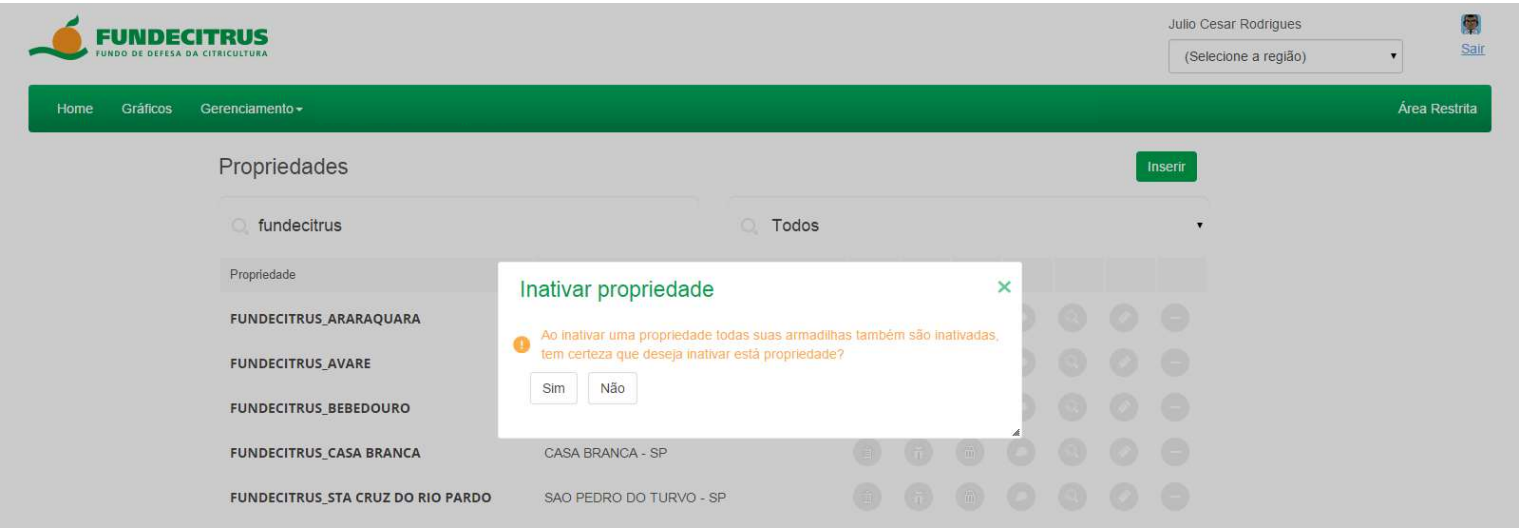

Usuário

Relatórios

FUNDECITRUS
FUNDO DE DEFESA DA CITRICULTURA

Acessar os relatórios

Em ❶ **Gerenciamento**, clique em Relatórios

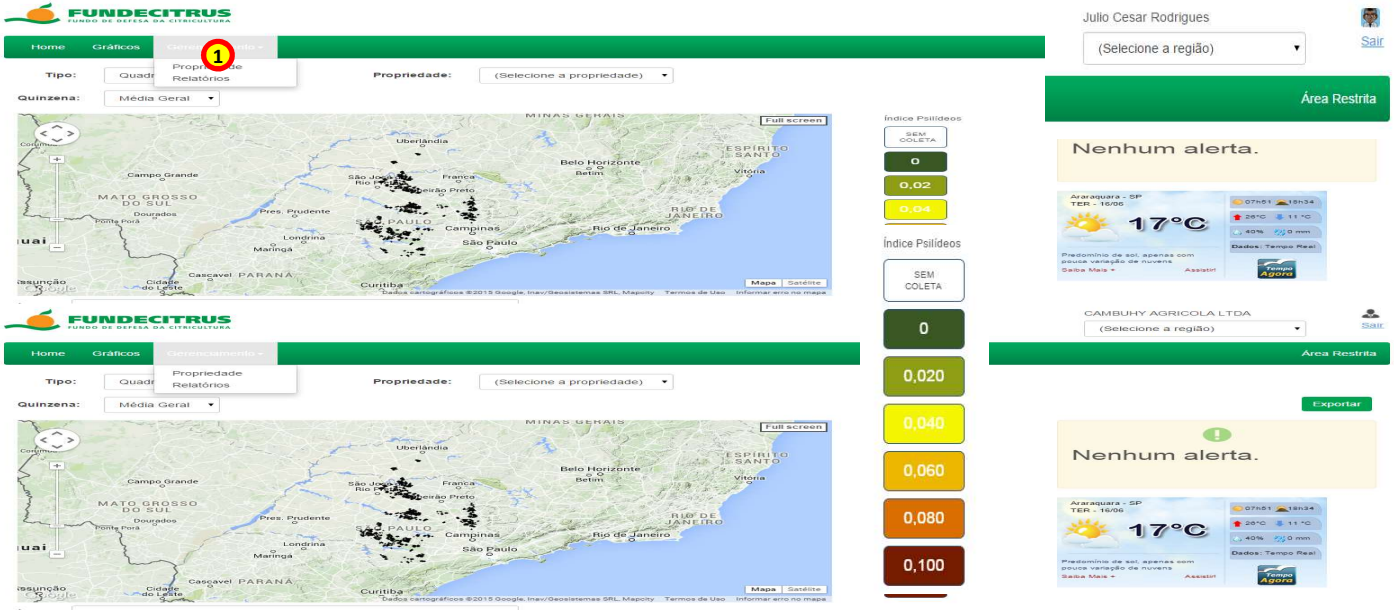

Selecionar os dados do relatório

Em **Filtrar por:** ① Selecione uma Quinzena

Selecione uma **Data.** ①

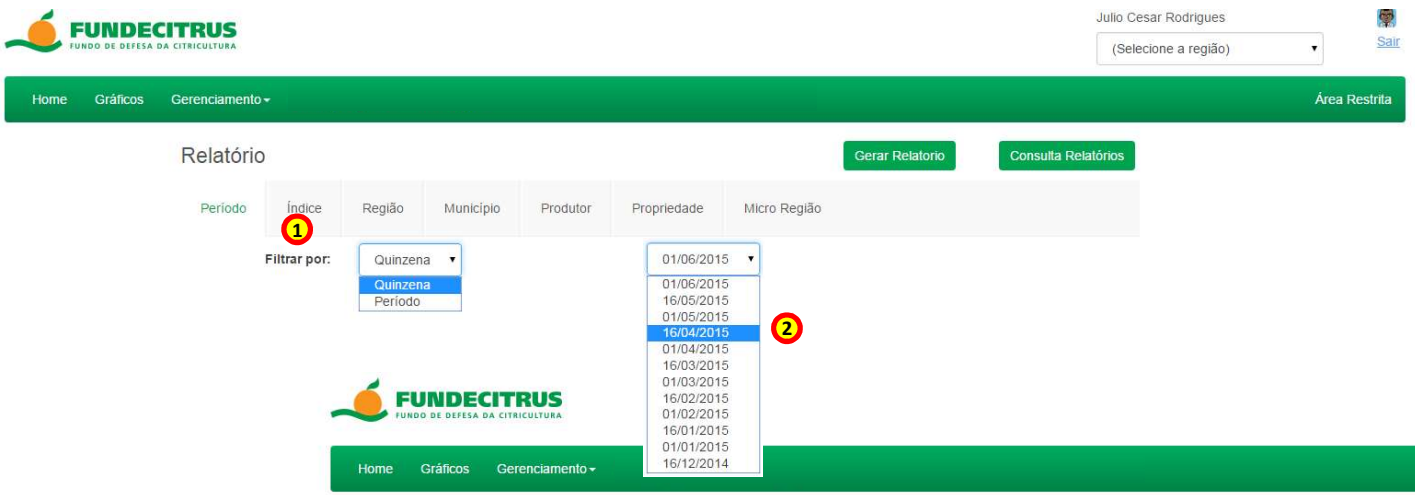

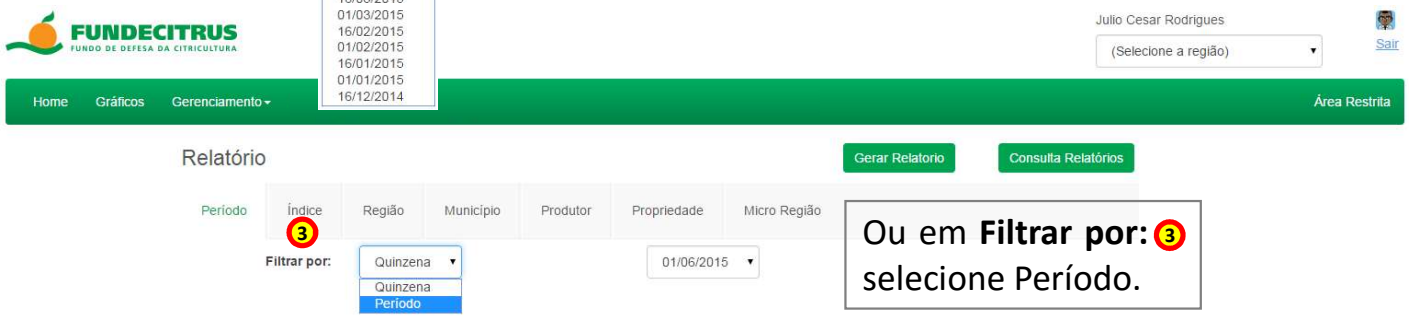

Ou em **Filtrar por:** ③ selecione Período.

Selecione uma data de **Início**
Selecione uma data **Final.**

É necessário tomar cuidado quanto ao **período** 1 selecionado.

O Sistema não permite um relatório com período superior a 6 meses *****.

Caso o usuário queira o período de 1 ano, por exemplo, o relatório deverá ser gerado em duas partes (períodos).

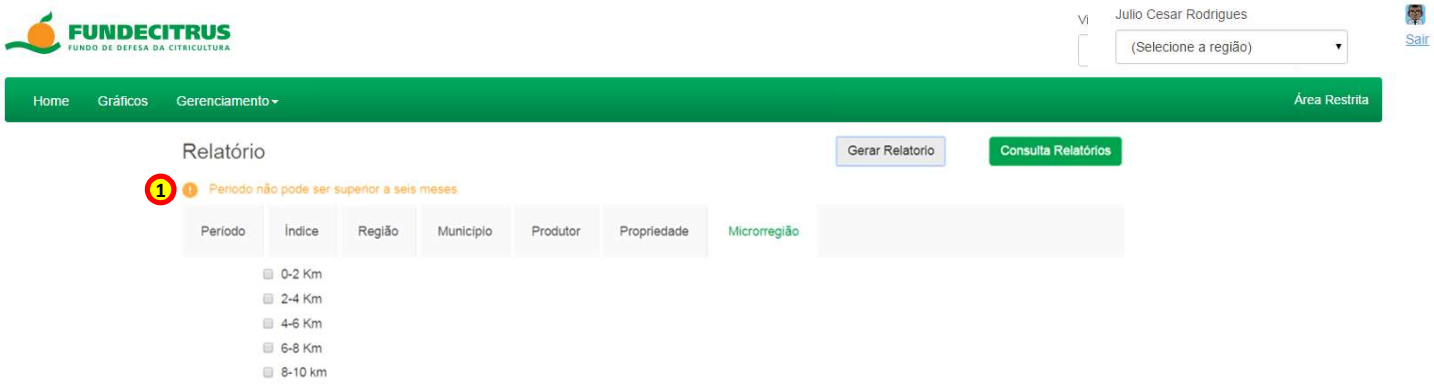

* Devido a quantidade de linhas disponibilizadas pelo editor de planilhas.

Em **Índice** ① , selecione uma das opções de cálculo para a geração do relatório.

Em **Região**, ② selecione quais os dados de quais regiões integrarão os dados do relatório.

Ou, clique em **Selecionar Todos.** ③

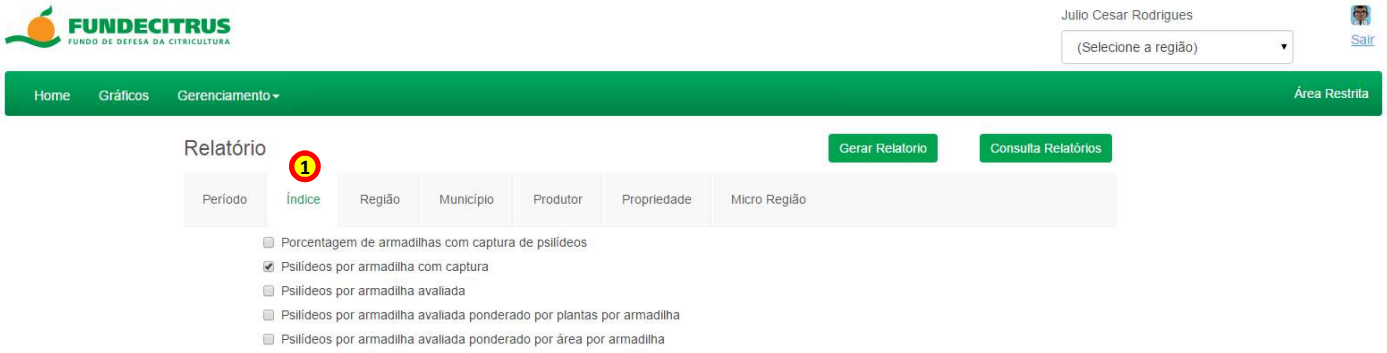

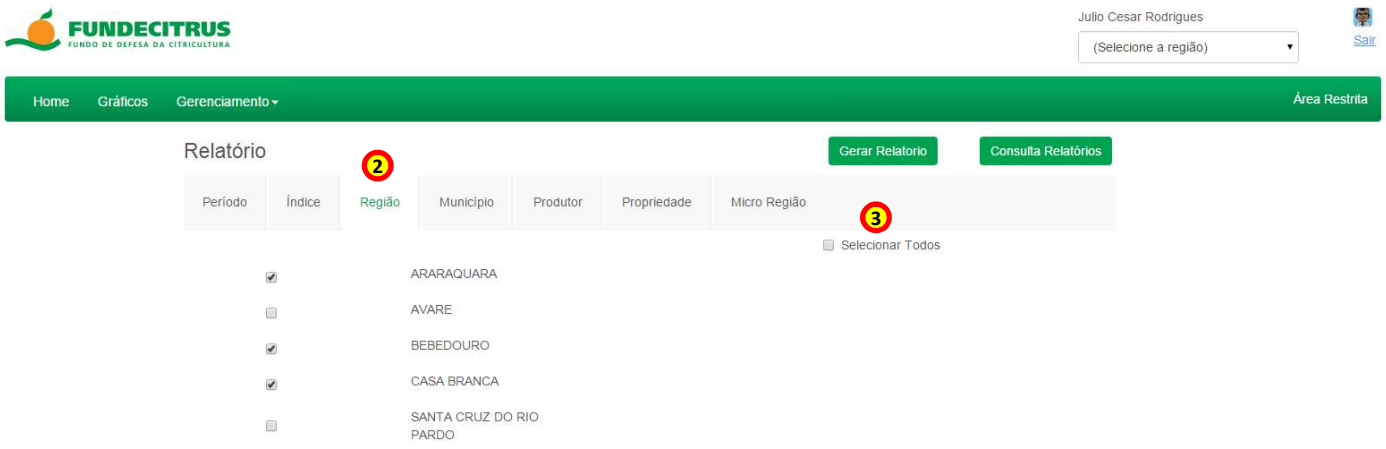

Em **Município** ① selecione quais municípios farão parte do relatório.

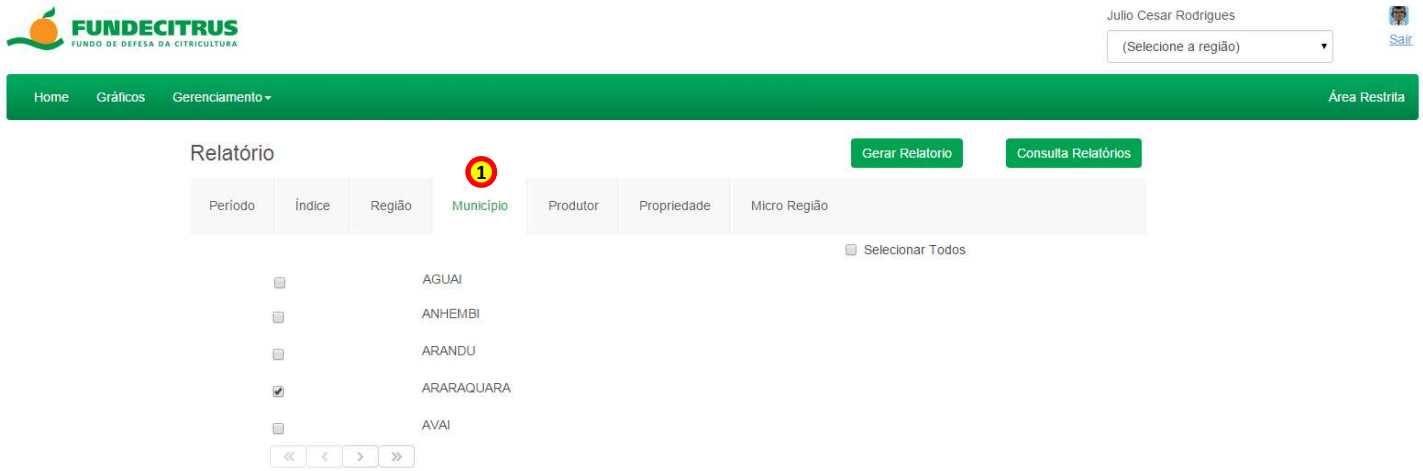

Em **Produtor**, ② selecione qual produtor fará parte do relatório.

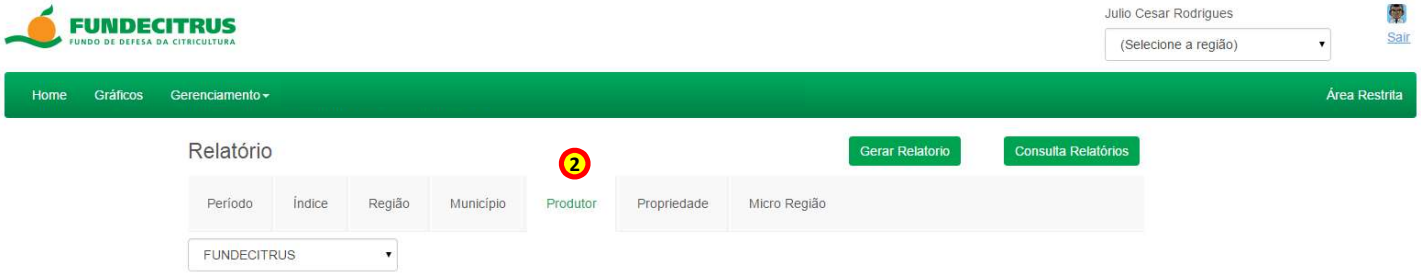

Realizar download do relatório

Em Propriedade, ① selecione a(s) propriedade(s), ou clique em **Selecionar Todas** ②



Em **Microrregião**, ③ selecione quais os raios – de 0 à 10 km que constarão no relatório. Clique em **Gerar Relatório** ④ para fazer o **download**.

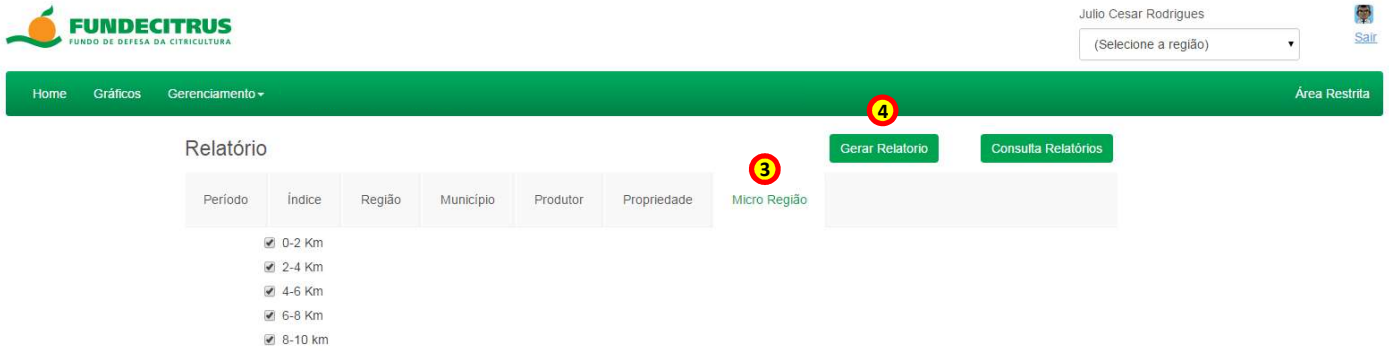

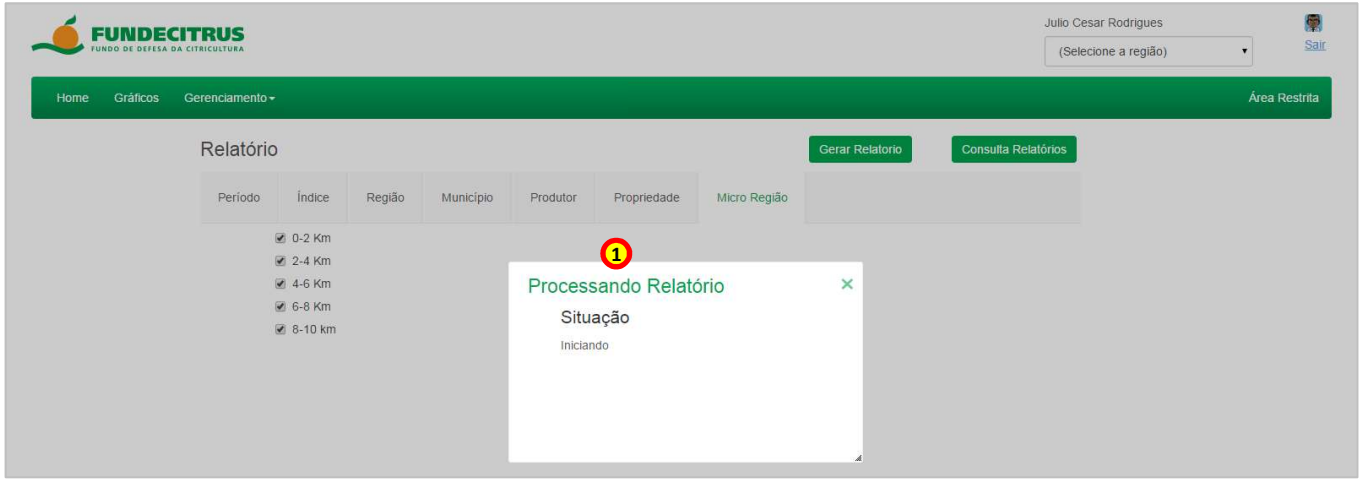

Aguarde o **Processamento do Relatório.** 1

Clique em **Abrir relatório.** 2

Aguarde o download do arquivo.

Agora é só abrir o **arquivo gerado!** 3

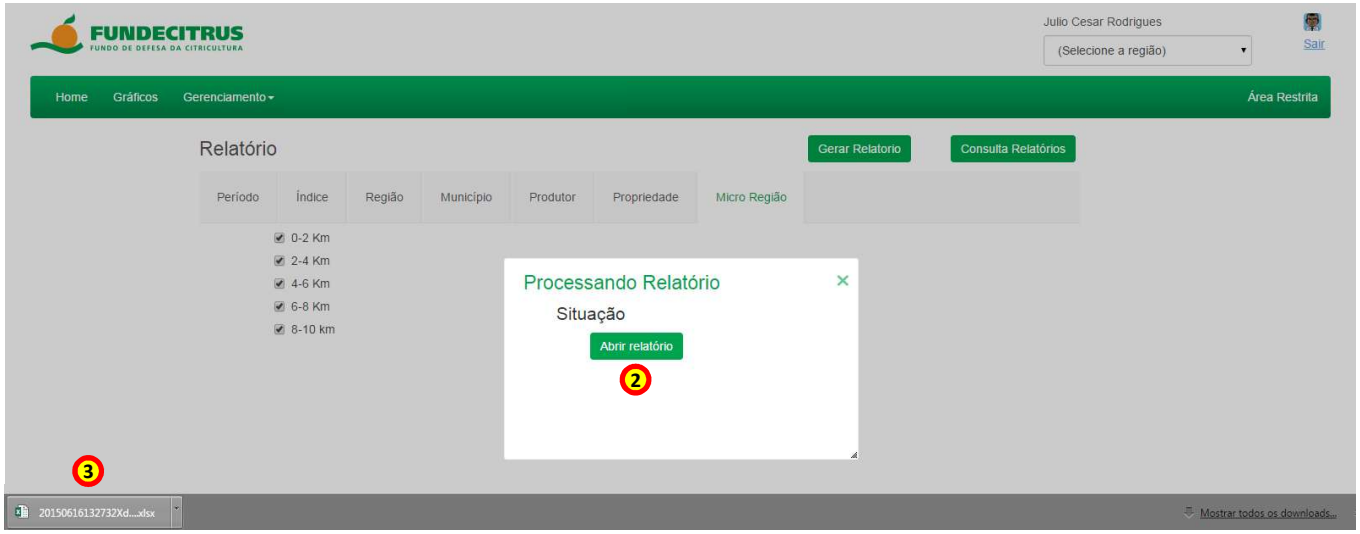

FUNDECITRUS
FUNDO DE DEFESA DA CITRICULTURA